



ViaSurprise
Die Entdeckungsreise durch die Juralandschaft wird zu einer spannenden Begegnung mit Naturschönheiten und überraschenden Geschichten von Pilgern, Pionieren und Persönlichkeiten, die in der Welt ihre Spuren hinterlassen haben. Die siebtägige Rundroute kann auch in Etappen erwandert werden und es können Arrangements gebucht werden.
viasurprise.ch

Bahnwanderweg Pratteln-Läufelfingen
Der Bahnwanderweg führt entlang der alten Hauensteinlinie von Pratteln über Liestal und Sissach nach Läufelfingen. Entlang des Trassees, das vor über 150 Jahren geplant und gebaut wurde, gibt es viel Spannendes und Neues zu entdecken, und dies nicht nur für Eisenbahnfans.

ermöglicht durch: **UBS** **lnw**
in Partnerschaft mit: **WANDERWEGE GROSSER BASEL**
Schweiz Tourismus

ViaGottardo Basel-Chiasso
Was wäre der Gotthard ohne seine Zufahrten? Von Chiasso im Süden, von Schaffhausen im Nordosten und von Basel im Nordwesten der Schweiz erreicht die ViaGottardo den zentralen Alpenpass. Unterwegs lassen sich vielfältige Spuren dieser Verkehrsbeziehungen entdecken.
www.gps-tracks.com/TsTrackDrucken.aspx?fiOrt=Baselland&TrackId=80543

Jura-Höhenweg Dielsdorf-Nyon
Der Jura-Höhenweg verbindet in einem grosszügigen Bogen Zürich mit Genf. Die ausschweifende Ferntour durch zwei Sprachregionen bietet die Entdeckung einer vielfältigen, starken Landschaft. Sie ermöglicht Erholung fern vom hektischen Alltag und von Massentourismus.
www.gps-tracks.com/TsTrackDrucken.aspx?fiOrt=Baselland&TrackId=804416

ViaRhenana Kreuzlingen-Basel
Über Jahrhunderte war die Route über Untersee und Hochrhein die wichtigste Wasserstrasse der Schweiz. Heute folgt ihr die ViaRhenana von Kreuzlingen über Schaffhausen bis Basel durch die unterschiedlichsten, vom Wasser geprägten Landschaften.
www.gps-tracks.com/TsTrackDrucken.aspx?fiOrt=Baselland&TrackId=80454

ViaJura Basel-Biel
Die ViaJura führt durch die Täler von Birs und Schüss von Basel über Diebegg nach Biel. Sie beruht wertvolle historische Wegstrecken, darunter den sagenumwobene GlöggliPass, den exponierten Mont Raimeux und das römische Felsentor Pierre Pertuis.
www.gps-tracks.com/TsTrackDrucken.aspx?fiOrt=Baselland&TrackId=80454

Weissenstein-Wasserfallen-Weg Solothurn-Liestal
Auf aussichtsreichen Wegen über die erste und zweite Jurakette von Solothurn ins Passwanggebiet. Für nostalgische Gefühle sorgt die historische Sesselbahn auf den Weissenstein, ganz neu ist die Gondelbahn auf Wasserfällen.
www.gps-tracks.com/TsTrackDrucken.aspx?fiOrt=Baselland&TrackId=80454

Tüfelschuchi & Waldweid
Langenbruck - Reigoldswil
14,1 km
3,55 Std.
500 m
720 m
www.gps-tracks.com/TsTrackDrucken.aspx?fiOrt=Baselland&TrackId=80442

Belchenfluh & Alpenpanorama
Läufelfingen - Waldenburg
13,1 km
4,00 Std.
630 m
670 m
www.gps-tracks.com/TsTrackDrucken.aspx?fiOrt=Baselland&TrackId=80442

Chellenchöpfli & Passwang
Rundwanderung Wasserfällen
9,5 km
3,00 Std.
480 m
480 m
www.gps-tracks.com/TsTrackDrucken.aspx?fiOrt=Baselland&TrackId=80454

Chellenchöpfli & Passwang
Rundwanderung Wasserfällen
9,5 km
3,00 Std.
480 m
480 m
www.gps-tracks.com/TsTrackDrucken.aspx?fiOrt=Baselland&TrackId=80454

Schloss Wildenstein & Eichenwald
Bubendorf - Lampenberg
11,7 km
3,00 Std.
340 m
310 m
www.gps-tracks.com/TsTrackDrucken.aspx?fiOrt=Baselland&TrackId=80442

Giessenfall & Wisenbergturnm
Sommerau - Läufelfingen
11,8 km
3,30 Std.
580 m
470 m
www.gps-tracks.com/TsTrackDrucken.aspx?fiOrt=Baselland&TrackId=80447

Zunzgerhard & Obstplantagen
Ittingen - Diegten
10,0 km
2,40 Std.
320 m
190 m
www.gps-tracks.com/TsTrackDrucken.aspx?fiOrt=Baselland&TrackId=80448

Zunzgerhard & Obstplantagen
Ittingen - Diegten
10,0 km
2,40 Std.
320 m
190 m
www.gps-tracks.com/TsTrackDrucken.aspx?fiOrt=Baselland&TrackId=80448

Römerstadt & Aussichtsturm
Kaiseraugst - Windentaler Höhe
10,0 km
2,45 Std.
420 m
270 m
www.gps-tracks.com/TsTrackDrucken.aspx?fiOrt=Baselland&TrackId=80449

Ruinen Wartenberg & Rebenweg
Mutztenz - Pratteln
7,4 km
2,00 Std.
255 m
250 m
www.gps-tracks.com/TsTrackDrucken.aspx?fiOrt=Baselland&TrackId=80420

Ermitage & Gempenturm
Arlesheim - Frenkendorf
14,7 km
4,10 Std.
540 m
560 m
www.gps-tracks.com/TsTrackDrucken.aspx?fiOrt=Baselland&TrackId=80421

Ermitage & Gempenturm
Arlesheim - Frenkendorf
14,7 km
4,10 Std.
540 m
560 m
www.gps-tracks.com/TsTrackDrucken.aspx?fiOrt=Baselland&TrackId=80421

Bruderholz & Klus
Binningen - Aesch
15,6 km
3,50 Std.
290 m
270 m
www.gps-tracks.com/TsTrackDrucken.aspx?fiOrt=Baselland&TrackId=80422

Ruine Landskron & Kloster Mariastein
Flüh - Rodersdorf
8,5 km
2,40 Std.
390 m
400 m
www.gps-tracks.com/TsTrackDrucken.aspx?fiOrt=Baselland&TrackId=80200

Blauenberg & Stedtli Laufen
Aesch - Laufen
14,7 km
4,20 Std.
450 m
410 m
www.gps-tracks.com/TsTrackDrucken.aspx?fiOrt=Baselland&TrackId=80456

Blauenberg & Stedtli Laufen
Aesch - Laufen
14,7 km
4,20 Std.
450 m
410 m
www.gps-tracks.com/TsTrackDrucken.aspx?fiOrt=Baselland&TrackId=80456

Challengrabenschlucht & Remelturm
Hofstetten - Metzerlen
15,0 km
4,20 Std.
600 m
530 m
www.gps-tracks.com/TsTrackDrucken.aspx?fiOrt=Baselland&TrackId=80207

Bluescht & Schwarzbuebe
Liestal - Ziefen
11,7 km
3,10 Std.
450 m
350 m
www.gps-tracks.com/TsTrackDrucken.aspx?fiOrt=Baselland&TrackId=80206

Sydebändel & Rebenweg
Maisprach - Wintersingen
13,0 km
3,20 Std.
390 m
330 m
www.gps-tracks.com/TsTrackDrucken.aspx?fiOrt=Baselland&TrackId=80205

Sydebändel & Rebenweg
Maisprach - Wintersingen
13,0 km
3,20 Std.
390 m
330 m
www.gps-tracks.com/TsTrackDrucken.aspx?fiOrt=Baselland&TrackId=80205

Tafeljura & schmuckes Oltingen
Anwil - Tecknau
9,6 km
2,30 Std.
210 m
340 m
www.gps-tracks.com/TsTrackDrucken.aspx?fiOrt=Baselland&TrackId=80204

Sissacher Fluh & Farnsburg
Hersberg - Ormalingen
13,1 km
3,50 Std.
530 m
640 m
www.gps-tracks.com/TsTrackDrucken.aspx?fiOrt=Baselland&TrackId=80203

Chessloch & Chaltbrunnental
Grellingen - Zullwil
8,5 km
2,20 Std.
320 m
60 m
www.gps-tracks.com/TsTrackDrucken.aspx?fiOrt=Baselland&TrackId=80202

Chessloch & Chaltbrunnental
Grellingen - Zullwil
8,5 km
2,20 Std.
320 m
60 m
www.gps-tracks.com/TsTrackDrucken.aspx?fiOrt=Baselland&TrackId=80202

Zeichenlegende
Wanderrouten (weitere Angaben auf der Rückseite)
Panoramapunkte mit schöner Aussicht
Feuerstelle
Restaurant (weitere Angaben auf der Rückseite)
«Bluescht» – Blühende Bäume entlang der Routen (im April je nach Witterung)

Anforderungsgrad
leicht
mittel
anspruchsvoll

Wanderzeitenangaben für geübte Wanderer
Schlösser und Burgen
www.baselland-tourismus.ch/burgen
Wasserschloss Bottingen
Ruine Schloss Waldenburg
Schloss Wildenstein
Ruine Homburg
Ruine Farnsburg
Ruine Wartenberg
Ruine Landskron
Ruine Rifenstein
Schloss Binningen
Burg Reichenstein
Schloss Birseck
Kloster Schönthal



ermöglicht durch: UBS inrw nordwestschweiz

Alle Touren online & per App

-GPS-TRACKS- ist die meistgenutzte Tourenplattform der Schweiz und verfügt über ein gleichnamiges Mobile-App.



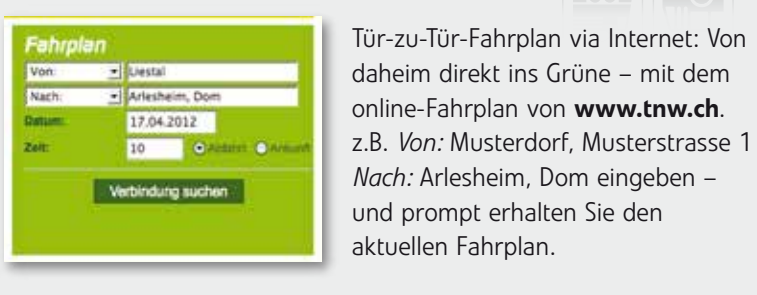
Swisstopo-Karten + Tourenblätter



Alle Touren sind auch auf baselland-tourismus.ch/wandern zu finden.

Dort können detaillierte Karten und Tourenblätter mit weiteren Informationen ausgedruckt werden.

Tür-zu-Tür-Fahrplan



Die schönsten Wanderungen im Baseltier



Weitere Drucksachen von Baselland Tourismus

Willkommen und Übernachten in Baselland. Gewinnen Sie eine Übersicht über die Baseltier Unterkünfte...

Tagungsorte und Gruppenerlebnisse. Für Seminare ist das Baseltier erste Wahl. Sei es im topmodernen Seminarcomplex...

Ausflugskarte Baselland. Die Panoramakarte zeigt das Baseltier als attraktive Ausflugsregion...

Ab aufs Land. Diese Genuss- und Einkaufskarte zeigt die Vielfalt der Bauernhöfe im Baseltier...

Ausflug in der Vergangenheit. Die Vogelschaukarte führt auf 20 archaischen Wanderungen...

Geführte Wanderungen für Gruppen



Planen Sie für Ihre Firma oder Ihren Verein einen Gruppenanlass? Baselland Tourismus vermittelt geführte Wanderungen!

Wanderungen der Wanderwege beider Basel

Die Wanderwege beider Basel bieten ein breites Programm an laufend stattfindenden geführten Wanderungen.

Ausflüge



Hunderte Ausflugsideen stecken im Internetauftritt www.baselland-tourismus.ch. Entdecken Sie die Vielfalt an Sehenswürdigkeiten im Baseltier!

Egal ob Sie auf Entdeckungsreise entlang des Rheins gehen oder die Jurahöhen und seine Aussichtsplattformen erklimmen...

www.baselland-tourismus.ch/erleben

Unterkünfte



Möchten in der Region Basel übernachten? Vom modernen Businesshotel bis zum gemütlichen Landgasthof...

Baselland Tourismus bietet Sie gerne und hilft Ihnen bei ihrer Buchung.

www.baselland-tourismus.ch/schlafen

Restaurantfinder



Über 400 Restaurants gibt es im Baseltier. Herzlich willkommen geheißen werden Sie in gemütlichen Besebenz, in gutbürgerlichen Landgasthöfen...

baselland-tourismus.ch/restaurantfinder

Impressum. Konzept & Redaktion: Baselland Tourismus, Liestal. Gestaltung, Realisation und Bildbearbeitung: Erwin Schönholzer Grafik Atelier, Liestal.

Zunzgerhard & Obstplantagen



Itingen-Diegtien. Das Plateau der Zunzgerhard ist idyllisch gelegen - saftige Wiesen, Obstbäume und Wald...

Itingen - Zundberg. Sommerau - Giessen - Wisenberg Turm - Bad Ramsach - Ruine Homburg - Läuelfingen

Abkürzung. Ab Bergmatten direkt zum Hotel Bad Ramsach (minus 1h)

6.1 Restaurant Rössli Dorfstr. 39 Itingen 061 973 09 09 keine Ruhetage

Giessenfall & Wisenbergturm



Sommerau-Läuelfingen. Vom Bahnhof Sommerau führt der Weg zum Wasserfall «Rünenberger Giessen»...

Sommerau - Giessen - Wisenberg Turm - Bad Ramsach - Ruine Homburg - Läuelfingen

Abkürzung. Ab Bergmatten direkt zum Hotel Bad Ramsach (minus 1h)

5.1 Bad Ramsach Ramsach Läuelfingen 062 285 15 15 keine Ruhetage

Schloss Wildenstein & Eichenwald



Bubendorf-Lampenberg. Eine Wanderung für Romantiker. Wer an den bis zu 500 Jahre alten, knorrigen Eichen...

Bubendorf - Wildenstein (45 Min.) - Arxhof (Richtung Guggler) - Gling - Abendsmatt - Lampenberg (Station)

Abkürzung. Ab Lampenberg Bus 93 zur Station Lampenberg (minus 30 Min.)

4.1 Schlossbebi Wildenstein Bubendorf 061 931 28 54 Apr-Ok1, Wo-Ende

Chellenchöpfli & Passwang



Rundwanderung Wasserfallen. Der Baseltier Wanderklassiker schlechthin. Mit der Gondelbahn hoch auf die Wasserfallen...

Wasserfallen - Waldweid - Chellenchöpfli - Passwang - Vogelberg - Grauboden - Wasserfallen

Abkürzung. Nur bis Restaurant Hintere Wasserfallen / Wasserfallbahn (minus 1h 45 Min.)

3.1 Heidi Stübli Oberbühl 62 Reigoldswil 061 941 10 20 Mi-So

Belchenfluh & Alpenpanorama



Läuelfingen-Waldenburg. Die Belchenfluh bietet nicht nur ein sensationelles Panorama auf die halbe Schweiz...

Läuelfingen - (Schmutzberg) - Belchenfluh - Schlossruine Waldenburg - Waldenburg

Abkürzung. Ab Chlichzimmersattel nach Eptingen (minus 1h)

2.1 Langstüchi Rosengarten Hauptstr. 16 Läuelfingen 062 299 11 21 Mi-So

Tüfelschuchi & Waldweid

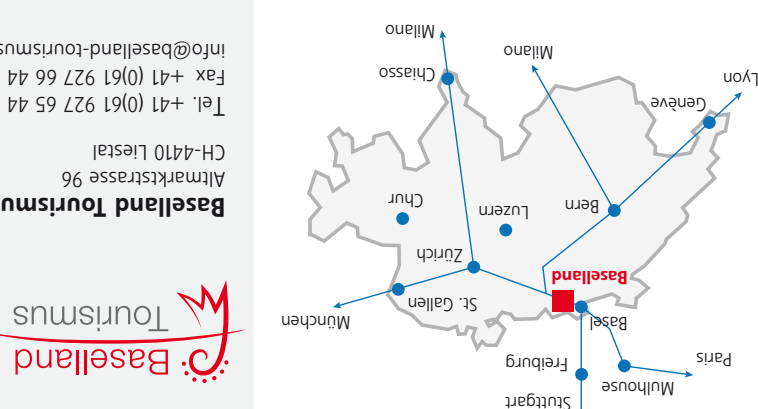


Langenbruck-Reigoldswil. Schon bald nach Langenbruck zeigt sich das Alpenpanorama hinter der ersten Jurakette...

Ob. Hauenstein, Passhöhe - (Richtung Waldenburg) - Ob. Hauenstein, Werkesperst - Bachoben (779) Helfenberg - (Richtung Tüfelschuchi) - Hinterer Hauberg - Waldweid - Studenweid - Gaggien - Sawfeld - Titzerten - Reigoldswil

Abkürzung. Ab Waldweid nach Waldenburg (minus 1h)

1.1 Restaurant „Des Alpes“ Hauptstr. 43 Langenbruck 062 390 17 50 Di-Sa



Baselland Tourismus. Tel. +41 (0)61 272 65 44



Die schönsten Wanderungen im Baseltier



Über 400 Restaurants gibt es im Baseltier. Herzlich willkommen geheißen werden Sie in gemütlichen Besebenz, in gutbürgerlichen Landgasthöfen...

baselland-tourismus.ch/restaurantfinder

Impressum. Konzept & Redaktion: Baselland Tourismus, Liestal. Gestaltung, Realisation und Bildbearbeitung: Erwin Schönholzer Grafik Atelier, Liestal.

Blauenberg & Stedtl Laufen



Aesch-Laufen. Die Ruine Pfeffingen bietet ein Panorama über das Birseck bis Basel. Ein Stück weiter führt der Weg durch die sudeponierte und naturgeschützte Blauenweide...

Aesch Dorf - VIA JURA Nr. 80 Folgen - Laufen

Abkürzung. Nur bis Bahnhof Zwingen (minus 1 h)

12.1 Restaurant Linde Hauptstr. 16 Nendingen 061 741 12 68 Di-So

Blauenberg & Stedtl Laufen



Aesch-Laufen. Die Ruine Pfeffingen bietet ein Panorama über das Birseck bis Basel. Ein Stück weiter führt der Weg durch die sudeponierte und naturgeschützte Blauenweide...

Aesch Dorf - VIA JURA Nr. 80 Folgen - Laufen

Abkürzung. Nur bis Bahnhof Zwingen (minus 1 h)

12.1 Restaurant Linde Hauptstr. 16 Nendingen 061 741 12 68 Di-So

Blauenberg & Stedtl Laufen



Aesch-Laufen. Die Ruine Pfeffingen bietet ein Panorama über das Birseck bis Basel. Ein Stück weiter führt der Weg durch die sudeponierte und naturgeschützte Blauenweide...

Aesch Dorf - VIA JURA Nr. 80 Folgen - Laufen

Abkürzung. Nur bis Bahnhof Zwingen (minus 1 h)

12.1 Restaurant Linde Hauptstr. 16 Nendingen 061 741 12 68 Di-So

Blauenberg & Stedtl Laufen



Aesch-Laufen. Die Ruine Pfeffingen bietet ein Panorama über das Birseck bis Basel. Ein Stück weiter führt der Weg durch die sudeponierte und naturgeschützte Blauenweide...

Aesch Dorf - VIA JURA Nr. 80 Folgen - Laufen

Abkürzung. Nur bis Bahnhof Zwingen (minus 1 h)

12.1 Restaurant Linde Hauptstr. 16 Nendingen 061 741 12 68 Di-So

Blauenberg & Stedtl Laufen



Aesch-Laufen. Die Ruine Pfeffingen bietet ein Panorama über das Birseck bis Basel. Ein Stück weiter führt der Weg durch die sudeponierte und naturgeschützte Blauenweide...

Aesch Dorf - VIA JURA Nr. 80 Folgen - Laufen

Abkürzung. Nur bis Bahnhof Zwingen (minus 1 h)

12.1 Restaurant Linde Hauptstr. 16 Nendingen 061 741 12 68 Di-So

Blauenberg & Stedtl Laufen



Aesch-Laufen. Die Ruine Pfeffingen bietet ein Panorama über das Birseck bis Basel. Ein Stück weiter führt der Weg durch die sudeponierte und naturgeschützte Blauenweide...

Aesch Dorf - VIA JURA Nr. 80 Folgen - Laufen

Abkürzung. Nur bis Bahnhof Zwingen (minus 1 h)

12.1 Restaurant Linde Hauptstr. 16 Nendingen 061 741 12 68 Di-So

Blauenberg & Stedtl Laufen



Aesch-Laufen. Die Ruine Pfeffingen bietet ein Panorama über das Birseck bis Basel. Ein Stück weiter führt der Weg durch die sudeponierte und naturgeschützte Blauenweide...

Aesch Dorf - VIA JURA Nr. 80 Folgen - Laufen

Abkürzung. Nur bis Bahnhof Zwingen (minus 1 h)

12.1 Restaurant Linde Hauptstr. 16 Nendingen 061 741 12 68 Di-So

-15 10 115 30" data-label="Section-Header">

Blauenberg & Stedtl Laufen

-15 35 115 165" data-label="Image">

-15 170 115 210" data-label="Text">

Aesch-Laufen. Die Ruine Pfeffingen bietet ein Panorama über das Birseck bis Basel. Ein Stück weiter führt der Weg durch die sudeponierte und naturgeschützte Blauenweide...

-15 215 115 260" data-label="Text">

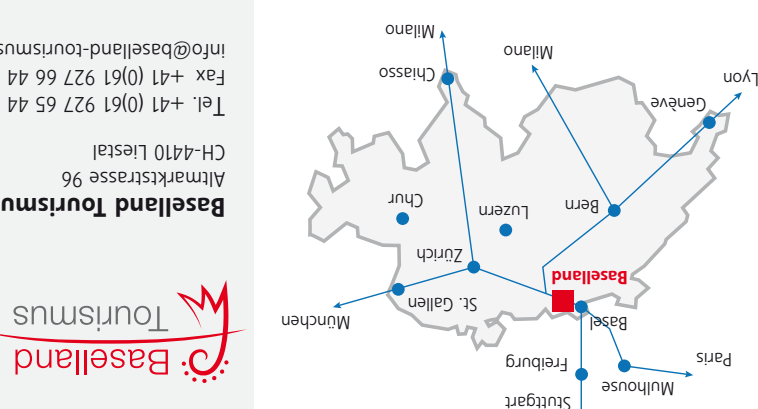
Aesch Dorf - VIA JURA Nr. 80 Folgen - Laufen

-15 265 115 310" data-label="Text">

Abkürzung. Nur bis Bahnhof Zwingen (minus 1 h)

-15 315 115 360" data-label="Text">

12.1 Restaurant Linde Hauptstr. 16 Nendingen 061 741 12 68 Di-So



Baselland Tourismus. Tel. +41 (0)61 272 65 44



Die schönsten Wanderungen im Baseltier

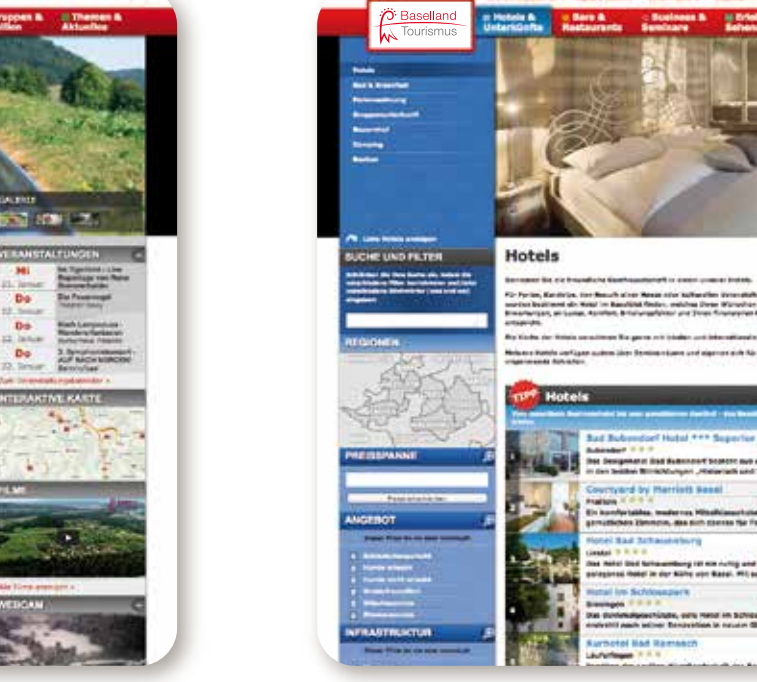


Über 400 Restaurants gibt es im Baseltier. Herzlich willkommen geheißen werden Sie in gemütlichen Besebenz, in gutbürgerlichen Landgasthöfen...

baselland-tourismus.ch/restaurantfinder

Impressum. Konzept & Redaktion: Baselland Tourismus, Liestal. Gestaltung, Realisation und Bildbearbeitung: Erwin Schönholzer Grafik Atelier, Liestal.

Blauenberg & Stedtl Laufen



Aesch-Laufen. Die Ruine Pfeffingen bietet ein Panorama über das Birseck bis Basel. Ein Stück weiter führt der Weg durch die sudeponierte und naturgeschützte Blauenweide...

Aesch Dorf - VIA JURA Nr. 80 Folgen - Laufen

12.1 Restaurant Linde Hauptstr. 16 Nendingen 061 741 12 68 Di-So

Blauenberg & Stedtl Laufen



Aesch-Laufen. Die Ruine Pfeffingen bietet ein Panorama über das Birseck bis Basel. Ein Stück weiter führt der Weg durch die sudeponierte und naturgeschützte Blauenweide...

Aesch Dorf - VIA JURA Nr. 80 Folgen - Laufen

12.1 Restaurant Linde Hauptstr. 16 Nendingen 061 741 12 68 Di-So

Blauenberg & Stedtl Laufen



Aesch-Laufen. Die Ruine Pfeffingen bietet ein Panorama über das Birseck bis Basel. Ein Stück weiter führt der Weg durch die sudeponierte und naturgeschützte Blauenweide...

Aesch Dorf - VIA JURA Nr. 80 Folgen - Laufen

12.1 Restaurant Linde Hauptstr. 16 Nendingen 061 741 12 68 Di-So

Blauenberg & Stedtl Laufen



Aesch-Laufen. Die Ruine Pfeffingen bietet ein Panorama über das Birseck bis Basel. Ein Stück weiter führt der Weg durch die sudeponierte und naturgeschützte Blauenweide...

Aesch Dorf - VIA JURA Nr. 80 Folgen - Laufen

12.1 Restaurant Linde Hauptstr. 16 Nendingen 061 741 12 68 Di-So

Blauenberg & Stedtl Laufen



Aesch-Laufen. Die Ruine Pfeffingen bietet ein Panorama über das Birseck bis Basel. Ein Stück weiter führt der Weg durch die sudeponierte und naturgeschützte Blauenweide...

Aesch Dorf - VIA JURA Nr. 80 Folgen - Laufen

12.1 Restaurant Linde Hauptstr. 16 Nendingen 061 741 12 68 Di-So

Blauenberg & Stedtl Laufen



Aesch-Laufen. Die Ruine Pfeffingen bietet ein Panorama über das Birseck bis Basel. Ein Stück weiter führt der Weg durch die sudeponierte und naturgeschützte Blauenweide...

Aesch Dorf - VIA JURA Nr. 80 Folgen - Laufen

12.1 Restaurant Linde Hauptstr. 16 Nendingen 061 741 12 68 Di-So

Blauenberg & Stedtl Laufen



Aesch-Laufen. Die Ruine Pfeffingen bietet ein Panorama über das Birseck bis Basel. Ein Stück weiter führt der Weg durch die sudeponierte und naturgeschützte Blauenweide...

Aesch Dorf - VIA JURA Nr. 80 Folgen - Laufen

12.1 Restaurant Linde Hauptstr. 16 Nendingen 061 741 12 68 Di-So

-15 680 115 705" data-label="Section-Header">

Blauenberg & Stedtl Laufen

-15 710 115 860" data-label="Image">

-15 865 115 900" data-label="Text">

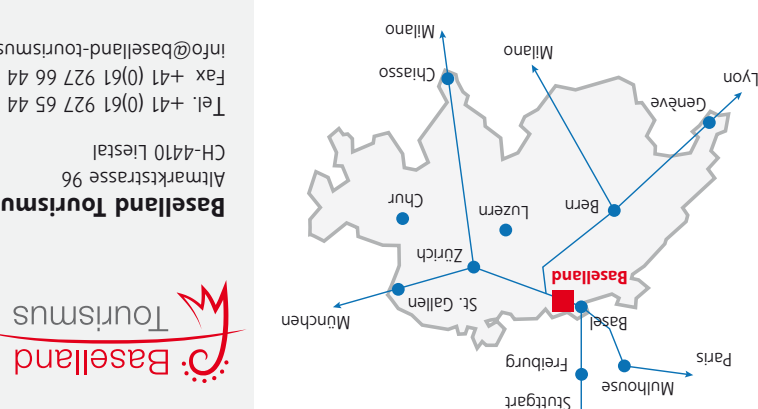
Aesch-Laufen. Die Ruine Pfeffingen bietet ein Panorama über das Birseck bis Basel. Ein Stück weiter führt der Weg durch die sudeponierte und naturgeschützte Blauenweide...

-15 905 115 945" data-label="Text">

Aesch Dorf - VIA JURA Nr. 80 Folgen - Laufen

-15 950 115 985" data-label="Text">

12.1 Restaurant Linde Hauptstr. 16 Nendingen 061 741 12 68 Di-So



Baselland Tourismus. Tel. +41 (0)61 272 65 44



Die schönsten Wanderungen im Baseltier

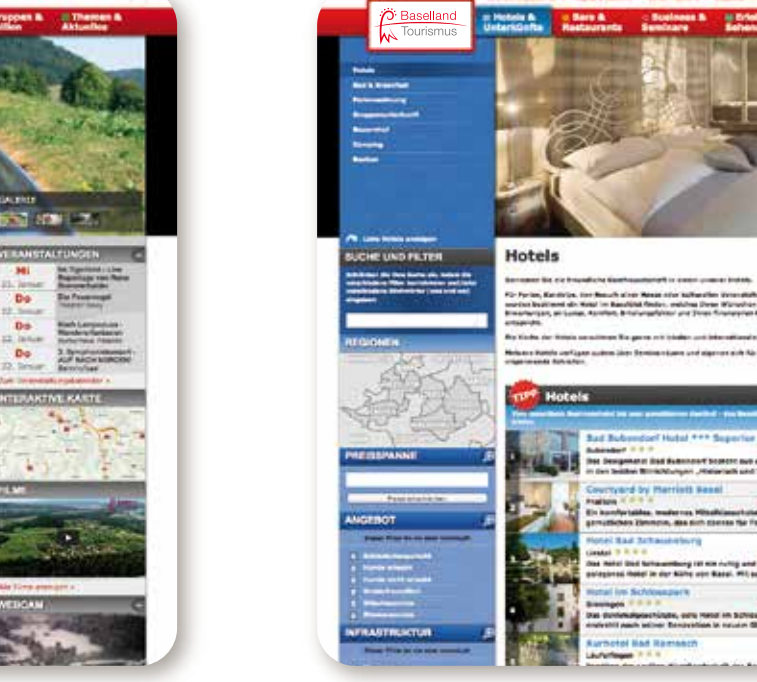


Über 400 Restaurants gibt es im Baseltier. Herzlich willkommen geheißen werden Sie in gemütlichen Besebenz, in gutbürgerlichen Landgasthöfen...

baselland-tourismus.ch/restaurantfinder

Impressum. Konzept & Redaktion: Baselland Tourismus, Liestal. Gestaltung, Realisation und Bildbearbeitung: Erwin Schönholzer Grafik Atelier, Liestal.

Blauenberg & Stedtl Laufen



Aesch-Laufen. Die Ruine Pfeffingen bietet ein Panorama über das Birseck bis Basel. Ein Stück weiter führt der Weg durch die sudeponierte und naturgeschützte Blauenweide...

Aesch Dorf - VIA JURA Nr. 80 Folgen - Laufen

12.1 Restaurant Linde Hauptstr. 16 Nendingen 061 741 12 68 Di-So

Blauenberg & Stedtl Laufen



Aesch-Laufen. Die Ruine Pfeffingen bietet ein Panorama über das Birseck bis Basel. Ein Stück weiter führt der Weg durch die sudeponierte und naturgeschützte Blauenweide...

Aesch Dorf - VIA JURA Nr. 80 Folgen - Laufen

12.1 Restaurant Linde Hauptstr. 16 Nendingen 061 741 12 68 Di-So

Blauenberg & Stedtl Laufen



Aesch-Laufen. Die Ruine Pfeffingen bietet ein Panorama über das Birseck bis Basel. Ein Stück weiter führt der Weg durch die sudeponierte und naturgeschützte Blauenweide...

Aesch Dorf - VIA JURA Nr. 80 Folgen - Laufen

12.1 Restaurant Linde Hauptstr. 16 Nendingen 061 741 12 68 Di-So

Blauenberg & Stedtl Laufen



Aesch-Laufen. Die Ruine Pfeffingen bietet ein Panorama über das Birseck bis Basel. Ein Stück weiter führt der Weg durch die sudeponierte und naturgeschützte Blauenweide...

Aesch Dorf - VIA JURA Nr. 80 Folgen - Laufen

12.1 Restaurant Linde Hauptstr. 16 Nendingen 061 741 12 68 Di-So

Blauenberg & Stedtl Laufen



Aesch-Laufen. Die Ruine Pfeffingen bietet ein Panorama über das Birseck bis Basel. Ein Stück weiter führt der Weg durch die sudeponierte und naturgeschützte Blauenweide...

Aesch Dorf - VIA JURA Nr. 80 Folgen - Laufen

12.1 Restaurant Linde Hauptstr. 16 Nendingen 061 741 12 68 Di-So

Blauenberg & Stedtl Laufen



Aesch-Laufen. Die Ruine Pfeffingen bietet ein Panorama über das Birseck bis Basel. Ein Stück weiter führt der Weg durch die sudeponierte und naturgeschützte Blauenweide...

Aesch Dorf - VIA JURA Nr. 80 Folgen - Laufen

12.1 Restaurant Linde Hauptstr. 16 Nendingen 061 741 12 68 Di-So

Blauenberg & Stedtl Laufen



Aesch-Laufen. Die Ruine Pfeffingen bietet ein Panorama über das Birseck bis Basel. Ein Stück weiter führt der Weg durch die sudeponierte und naturgeschützte Blauenweide...

Aesch Dorf - VIA JURA Nr. 80 Folgen - Laufen

12.1 Restaurant Linde Hauptstr. 16 Nendingen 061 741 12 68 Di-So

-15 680 115 705" data-label