



Velovermietung

An den Bahnhöfen von **Basel** und **Olten** sind Velos und Elektrowelos mietbar.

Reservation unter: www.rentabike.ch

Gruppen ab 10 Personen werden unter Telefon 041 925 11 70 bzw. E-Mail an: gruppenreisen@rentabike.ch beraten.

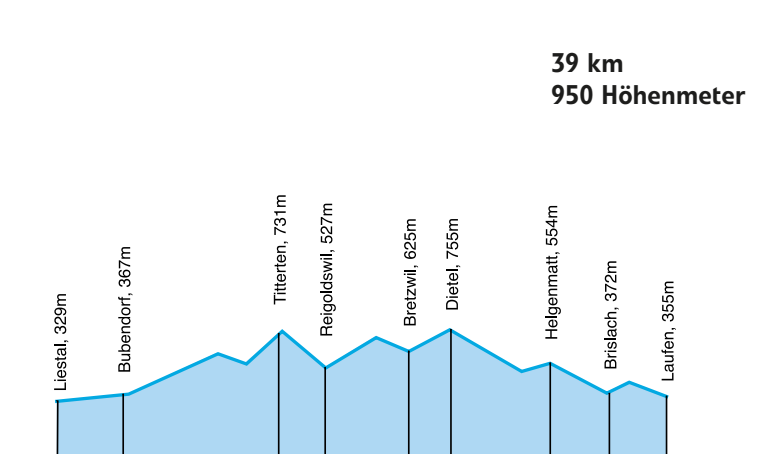
Für Touren im **Laufental & Schwarzbubenland** bietet auch der Sportshop Karrer Elektrobikes an (Start & Ziel in Laufen, Sportshop Karrer). Adresse: Ziegeleistrasse 48, 4242 Laufen. Reservation Tel.: 061 766 99 33, online: www.sportshopkarrer.ch



Chirsi-Route
Liestal-Laufen


Eine Veloutour für sportlich-orientierte Geniesserinnen und Geniesser, die das Fahren in der ländlichen Beschaulichkeit suchen und gerne auch einmal absteigen, um die regionalen Spezialitäten auszu-probieren.

Die Chirsi-Route verläuft auf idyllischen Strässchen und ist gesäumt von landschaftlichen Leckerbissen. Den Namen «Chirsi» erhält die Route von den vielen Hochstamm-Kirschbäumen verliehen, für welche Baselland schweizweit bekannt ist.



Belchen-Panorama-Route
Liestal-Laufen

«Ohne Fleis» kein Preis« lautet ein bekanntes Sprichwort, das treffend zu dieser Veloutour passt. Der Lohn für die zig Aufstiege durch den Baselieter Ketten- und Tafel-jura ist denn auch nicht knapp: un-gewöhnliche Aussichten inmitten einer reichen Kulturlandschaft ziehen einen in den Bann.



Weitere Velorouten von Schweiz Mobil (mit Signalisation)

- 2 Rhein-Route** (Andermatt)–Basel 24 km, 80 Höhenmeter
- 3 Nord-Süd-Route** Basel–Aarau–(Chasso) 57 km, 700 Höhenmeter
- 23 Basel-Franches Montagnes** Etappe Basel–Delémont 43 km, 320 Höhenmeter
- 54 Arc Jurassien-Route** (Ste-Croix)–Welschenrohr–Liestal 42 km, 600 Höhenmeter
- 7 Jura-Route** Basel–Courgenay–(Genil) 56 km, 840 Höhenmeter
- Passwang-Oberaargau-Route** Dornach–Balsthal–(Huttwil) 43 km, 1050 Höhenmeter
- 71 Dreiland-Radweg** Basel–Mulhouse–Rheinfelden–Basel 195 km, 1500 Höhenmeter

Vom malerischen Städtchen Rhein-felden geht die Fahrt rheinabwärts. Es folgt Augst, wo zu Römerzeiten über 15'000 Menschen lebten. Bald empfängt einen die Agglomeration der Kulturstadt Basel.

Basel, Liestal und das Ergolz-tal: eine geschäftige, vielfältige Agglomeration. Als Kontrast: Ruhe und liebliche Landschaften im Baselieter Jura. Weiter durch die Hügel des Juraparks Aargau. Danach: Rauschende Abfahrt über die Jurashöhe bis nach Aarau.

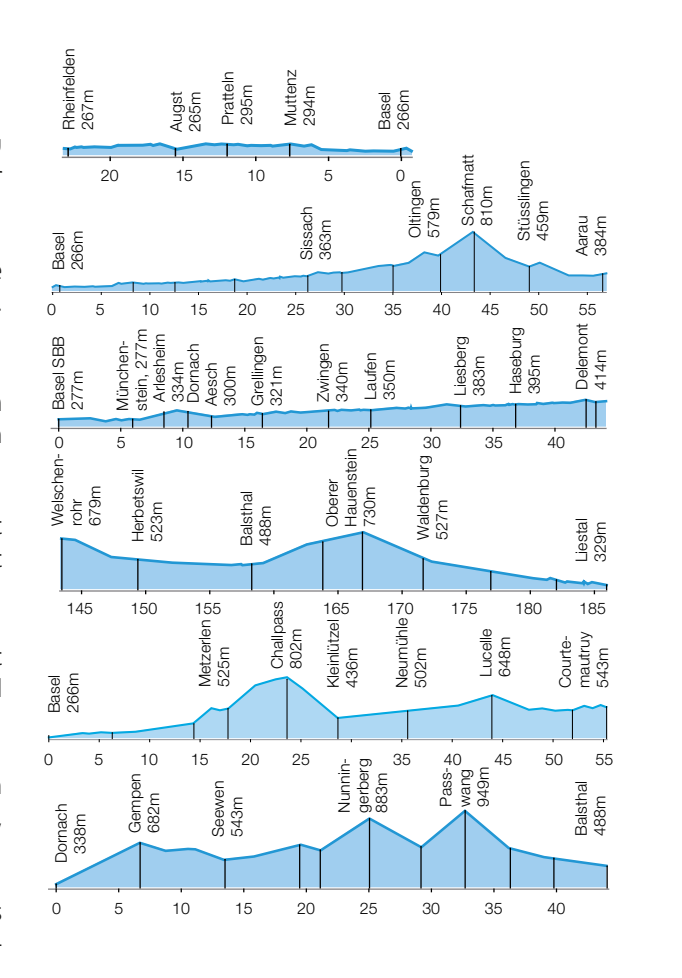
Nach den urbanen Wohn- und Gewerbeterteln der Agglomeration Basels folgt man dem gewundenen Lauf der Birs, eingebettet zwischen Wäldern und steilen Felswänden bis zu den Staotoren von Laufen. Nach der letzten Klus weitet sich der Talkessel von Delémont.

Im «Thal» gibt es viel Landschaft zwischen zwei Juraketten, die Keramikindustrie ist Geschichte. In Balsthal überwachen Burgen und Ruinen die Taleingänge. Im Baseliert wandelt sich der Kettenjura zum Tafeljura, es tauchen die ersten Kirschbäume auf.

Den Pulsschlag Basels noch im Ohr, erklimmt man die ersten Höhen des Juras, findet entlang der waldreichen schweizerisch-französischen Grenzbaehs La Lucelle Tritt und Ruhe, und taucht langsam in die sanfte Hügelandschaft der Ajoie ein.


Betonkühles Goetheanum in emsiger Agglomeration, gefolgt von einem trockenen Hochplateau mit Kirschbäumen und schliesslich zwei steilen, blumenreichen Jurapässen, die nach Balsthal führen, bewacht von Ruinen auf schroffen Felsen.

Elkass, Schwarzwald und Jura, die Route umrundet facettenreich die Kulturstadt Basel. Sei es der Dinkelberg mit Karsthöhlen und weiten Aussichten, das sonnenverwöhnte Markgräflerland mit Weinbergen, der Rhein mit grossen Schlepsschiffen oder das malerische Sundgau.



Weitere Tourenvorschläge (ohne Signalisation)

- A Leimental-Tour** Länge 51 km, 470 Höhenmeter. Basel–Binningen–Biel-Benken–Flüh–Burg Landskrön–Mariastein–Hofstetten–Ettingen–Aesch–Arlesheim–Basel
- B Laufental-Tour** Länge 72 km, 700 Höhenmeter. Liestal–Pratteln–Schönmatt– Arlesheim–Grellingen–Laufen–Büsserach–Fehren–Himmelfried–Seewen–Büren–Nuglar–Liestal
- C Plateau-Tour** Länge 39 km, 620 Höhenmeter. Liestal–Gempen–Hochwald–Seewen–Eichen–Reigoldswil–Titterten–Arboldswil–Lampenberg–Bubendorf–Liestal
- D Römer-Tour** Länge 65 km, 910 Höhenmeter. Ramsach–Mettenberg–Rümlingen–Thürnen–Gelterkinden–Rickenbach–Wintersinger Höchi–Wintersingen–Nusschhof–Hersberg–Arisdorf–Augst–Liestal–Sissach–Tenniken–Wittinsburg–Buckten–Läufelfingen–Ramsach
- E Reben-Tour** Länge 46 km, 500 Höhenmeter. Liestal–Lausen–Nusschhof–Wintersingen–Buus–Maisprach–Magden–Rheinfelden–Oltsberg–Arisdorf–Füllinsdorf–Liestal
- F TafelJura-Tour** 40 km, 650 Höhenmeter. Ramsach–Zeglingen–Richtung Wenslingen–Oltingen–Anwil–Rothenfluh–Asphof–Hemmiken–Richtung Buus/Farnsburg–Schlegel–Farnsburg–Gelterkinden–Tecknau–Etal–Zeglingen–Mapprach–Ramsach



Legende

- 7 Sehenswürdigkeit / Erlebnis
- Sehenswürdigkeit entlang der Veloroute
- Aussichtspunkt
- Kirschblüte (im April)
- Feuerstelle
- 1 Tourisminformation

ermöglicht durch: **BLKB** **lnw** Was morgen zählt **tarifverbund nordwestschweiz**


Impressum

Konzept & Redaktion: Baselland Tourismus, Liestal
 Gestaltung, Realisation und Bildbearbeitung: Erwin Schönholzer, Grafik Atelier, Liestal
 Baselland Tourismus; Paul Menz, Arlesheim;
 Eduard Spielmann, Rodersdorf; GeoTracks;
 Guido Schärli, Hölstein; Kloster Schöntal
 Sept. 2019, 4. Auflage (12'000, Gesamt 77'000)
 Für die Vollständigkeit und Richtigkeit der Angaben wird keine Haftung übernommen.



Eine Veloutour für sportlich-orientierte Genussfahrerinnen und Genussfahrer, die das Fahren in der ländlichen Beschaulichkeit suchen und gerne auch einmal absteigen, um die regionalen Spezialitäten auszuprobieren.

Die Chirsi-Route 111 verläuft auf idyllischen Strässchen und ist gesäumt von landschaftlichen Leckerbissen. Den Namen «Chirsi» erhält die Route von den vielen Hochstamm-Kirschbäumen verliehen, für welche Baselland schweizweit bekannt ist. Wenn die Obstbäume im Frühling in Blüte stehen, verzaubern sie die malerische Hügel Landschaft in eine veritable Märchenwelt. Im Sommer, wenn die Bäume in würzigen Matten stehen und die Früchte ihre Reife erlangen, führt kein Weg an einer Verköstigung vorbei. Reichlich sind denn auch die Einkehrgelegenheiten in urigen Gasthöfen. Auch Bauernhöfe sorgen mit regionalen Spezialitäten zum Degustieren für das leibliche Wohl. Schliesslich sind die schmucken Altstädte Liestal und Laufen – beides Froburgerstädte mit mittelalterlichem Stadtkern – kulturhistorisch sehr interessant und laden zum Verweilen ein.



Sehenswürdigkeiten Erlebnisse

- Altstadt Liestal** • Das Törl markiert den Eingang zum Stedli, wie Liestals historische Altstadt liebevoll genannt wird. Die Hauptgasse mit seiner Fassungszone und seinen Hebruggassen laden zum gemütlichen Bummel ein. myliestal.ch
- Eichenwildwäldchen** • Der mittelalterliche Park rund um Schloss Wildenstein ist heute unter Schutz. Und so dürfen die teilweise über 500 Jahre alten Eichen noch älter werden. Der älteste Eichenbestand der Schweiz versprüht einen Hauch Mystik. baselland-tourismus.ch/wildenstein
- Schloss Wildenstein** • Die einzige gut erhaltene Höhenburg in Baselland stammt aus dem 13. Jahrhundert und wurde im Laufe der Zeit immer wieder ergänzt. Heute können Führungen gebucht werden und sie wird auch vermietet. schloss-wildenstein-bubendorf.ch
- Luftseilbahn Reigoldswil-Wasserfallen** • In acht Minuten gelangt man vom vertrautem Reigoldswil mit Panoramapark auf die Wasserfälle, wo in luftiger Höhe eine Erfrischung genossen werden und im Waldspark das Abenteuer lockt. region-wasserfallen.ch
- Whisky-Brennerei Hollen** • Die erste Whisky-Brennerei der Schweiz bietet feine Tropfen feil. Das rauchmalzige Souvenir aus Lauwil (Anfahrt: Bei der Kreuzung Dorfstrasse/Bachackerstrasse ca. 100 m rechts die Strasse runter, dann links Hofeinfahrt nehmen)
- Chaltrunnenal** • Wer an heissen Sommertagen eine Erfrischung sucht, macht im wildromantischen Chaltrunnenal halt. Lauschige Plätzchen laden ein, die Füsse zu baden. baselland-tourismus.ch/chaltrunnenal
- Altstadt Laufen** • Genessen und Flanieren heisst die Devise in Laufens historischer Einkaufsmeile. Der ideale Ort, einen schönen Velotag in einem der Strassencafés zu beschliessen. laufen-bl.ch
- Altstadt Olten** • Die Aare-Stadt Olten ist nicht nur Verkehrsknoten der Schweiz, sondern verfügt auch über ein reizvolles, mittelalterliches Städtchen aus Froburger Zeiten. olten-tourismus.ch
- Belchenfluh** • Der spektakuläre Aussichtspunkt der Route 112 auf 1099 m ü.M. offenbart eine Rundumsicht – an klaren Tagen wirken die Alpen zum Greifen nah. Der kurze Abstecher vom Chlichzimmersattel lohnt sich! baselland-tourismus.ch/belchenfluh
- Sculpturenpfad Schöntal** • Für die Wiesen und Wälder des Schöntals entwickelten internationale und Schweizer Künstlerinnen und Künstler ortsspezifische Skulpturen. Zur Zeit säumen 31 Werke von 22 Künstlerinnen und Künstlern die Wege und Pfade. schoenthal.ch
- Deinick.ch Solarböö und Seilpark** • 50 km/h und mehr erreicht die Böbs der mit Sonnenenergie betriebenen Rodelbahn. Wer mehr Zeit hat und hoch hinaus will, probiert sich im Kletterpark. Das Restaurant bietet Snacks an. deinick.ch
- Römerstrasse** • Die Römerstrasse, die gar keine ist. Imposant ist die in Fels gehauene Passage trotzdem, die Wagenrinnen sind deutlich zu erkennen (Zwischen Haltestellen Dürrenberg und der Passhöhe Hauenstein oberhalb Parkplatz/ehem. Steinbruch, siehe Hauenstein). baselland-tourismus.ch/roemerstrasse



«Ohne Fleiss kein Preis» lautet ein bekanntes Sprichwort, das treffend zu dieser Veloutour passt. Der Lohn für die zig Aufstiege durch den Baselbieter Ketten- und Tafeljura ist denn auch nicht knapp: ungeahnte Aussichten inmitten einer reichen Kulturlandschaft ziehen einen in den Bann.

Im Baselbieterlied wird neben der schönen Landschaft auch «Bürg und Tälli» besungen. Tatsächlich ist die Topografie der Belchen-Panorama-Route 112 anspruchsvoll und recht schweisstreibend. Wer es gemütlich mag, steigt darum lieber auf ein E-Bike um. Nach kurzem Anstieg von Olten auf der Passhöhe von Hauenstein angekommen, bietet sich bald ein Weitblick über die ganze Region Basel bis hin zu den französischen Vogesen und dem Schwarzwald. Entlang des Kettenjuras – vorbei an imposanten Kalkstein-Felsformationen und durch üppige Wälder – reist sich Panorama an Panorama und der Blick schweift in die Ferne bis zu den Alpen. Den spektakulärsten Ausblick gibt es zweifelslos von der Belchenfluh aus. Der kurze Abstecher vom Chlichzimmersattel lohnt sich auf jeden Fall! Das auf und ab macht hungrig und so ist es gut, dass die Strecke gesäumt ist mit Verpflegungsangeboten von typischen Restaurants und Bauernhöfen.



B & B / Bauernhöfe

- B&B Erzenberg**
Erzenbergstrasse 34, Liestal
Tel. + 41 61 921 37 90
- B&B Liestal**
Weidweg 2, Liestal
Tel. + 41 79 697 92 92
- B&B Abendsmatt**
Abendsmattstrasse 8, Lampenberg
Tel. + 41 61 951 10 24
- B&B Abt**
Unterbühl 13, Reigoldswil
Tel. + 41 61 599 64 94
- Gast und Hof Spittel BnB / Schlafen im Strohhof**
Spittel, Langenbruck
Tel. + 41 61 961 03 68
- Schlafen im Strohhof Gehrenhof**
Gehrenhof, Brislach
Tel. + 41 61 781 31 34

Restaurants

- Restaurant Schützenstube**
Rathausstrasse 12-14, Liestal
Tel. +41 61 921 08 08
- Restaurant Kaserne**
Kantinenweg 6, Liestal
Tel. + 41 61 921 74 64
- Restaurant «Des Alpes»**
Taverne Hauptstrasse 43, Langenbruck
Tel. + 41 62 390 17 50
- Restaurant Reblaub**
Obermattweg 2, Lampenberg
Tel. + 41 61 951 10 51
- Restaurant Rfyenstein**
Unterbiel 1, Reigoldswil
Tel. + 41 61 943 04 04
- Steakhaus Rössli**
Zwingenstrasse 20, Brislach
Tel. + 41 61 931 20 87
- Heidi Stübli**
Oberbiel 62, Reigoldswil
Tel. + 41 61 643 00 87

Weitere Tourenvorschläge (ohne Signalisation)

- Leimental-Tour**
leimental-tour
- Laufental-Tour**
laufental-tour

Wo kann man das auf engstem Raum erleben: Auf einer Veloutour locker drei Kantone (Basel-Stadt, Basel-Landschaft und Solothurn) zwei Länder (Schweiz und Frankreich) durchqueren? Von Basel führt die Route via Birningen nach Biel-Benken. Schon nach kurzem Aufstieg öffnet sich der Blick Richtung Frankreich und auf die imposante Burg Landskron. Die Aussicht von der Burg ist überwältigend: Der Blick schweift über das grüne Sundgäu bis in die Bäder Agglomeration und in der Ferne winken der Schwarzwald und die Vogesen. Via die Steinererweide führt der weitere Weg von der Burg direkt ins Kloster. Die Anlage von Maristien zählt zu den schönsten Klosteranlagen der Schweiz. Der Rückweg führt über Aesch, wo sich ein Abstecher in das Weinanbaugelbiet «Kluis» lohnt. Vorbei an der Burg Angenstein geht es schliesslich nach Arlesheim mit seinem sehenswerten Dom und der entzückenden Emittage zurück nach Basel.

Genussstopp unterwegs:
Liestal: Café mood, Wasserturnplatz 6-7, guggenheimlietal.ch
Pratteln: Bielser's Hof-Lideli, Hauptstrasse 51, bielser-hof.ch
Gempnen: Restaurant Guggenheim, restaurantguggenheim.com
Arlesheim: Metzgerei Jenzer & Gasthof zum Ochsen, Emittagestrasse 16, ochsen.ch
Laufen: Restaurant Rathausstübli, Hauptstrasse 6, rathausstuebli.ch
Laufen: Restaurant Central, Röschenstrasse 3, central-laufen.ch
Laufen: Café Kern, Hauptstrasse 26, cafekern.ch
Laufen: Restaurant & Café Zemp, Hauptstrasse 6, zemp-laufen.ch
Seewen: Restaurant Musikautomatenmuseum, bundesmuseen.ch/musikautomaten

Römer-Tour



Im Hotel Bad Ramsach beginnt der Weg in die Antike. Auf der Abfahrt Richtung Rümelingen durch malerische Hügel Landschaft des Tafeljuras lässt es sich so richtig saunen. Die Strecke führt über Getelkinder, Rickenbach Richtung Arisdorf nach Augst in die Römerstadt Augusta Raurica, wo einst über 15'000 Römerinnen und Römer gelebt haben. Das Gelände mit den zahlreichen Ausgrabungsstätten, dem Weg und dem eindrucksvollen Theater ist bezaumt mit dem Velo zu erkunden. Der Weg zurück führt durch den Ergolz und das Homburgertal. Nach bewältigtem Anstieg zurück zum Bad Ramsach hat man sich eine Stärkung wohl verdient.

Genussstopp unterwegs:
Läufelfingen: Restaurant Bad Ramsach Quellhotel, badramsach.ch
Häufelfingen: Restaurant Bad Ramsach Quellhotel, badramsach.ch
Wintersingen: Weinbau André Roth, Hauptstr. 89, baselerbetrieue.ch
Arisdorf: Schöni Sache, Hauptstrasse 43, schoeni-sache.ch
Augst: Theaterbühne Lucia, Augusta Raurica, augusta-raurica.ch
Sissach: Restaurant Sonne, Hauptstrasse 83, sonne-sissach.ch
Sissach: Bistro Cheesemeyer, Hauptstrasse 55, cheesemeyer.ch
Sissach: Café Caprio, Hauptstrasse 77, guanzehausen-beck.ch
Tenniken: Backerei/Teckler, tecklerbackerei.ch

Rent A Bike

Für aktive Genieser. Einfach abschalten und die Natur erleben: Mit über 10'000 Kilometern signalisierten Routen bietet die Schweiz ideale Voraussetzungen für Tagesausflüge und Ferien mit dem E-Bike, Velo oder Mountainbike. Ob gross oder klein, jung oder im besten Alter: Rent a Bike hat für alle das passende Angebot.

Fahrspass dank moderner Fletts.
Die über 4500 E-Bikes, Countrybikes, Mountainbikes, Tandems, Kindervelos und Kinderanhänger (ausser STEVENS) werden in der Schweiz montiert und erfüllen höchste Ansprüche.

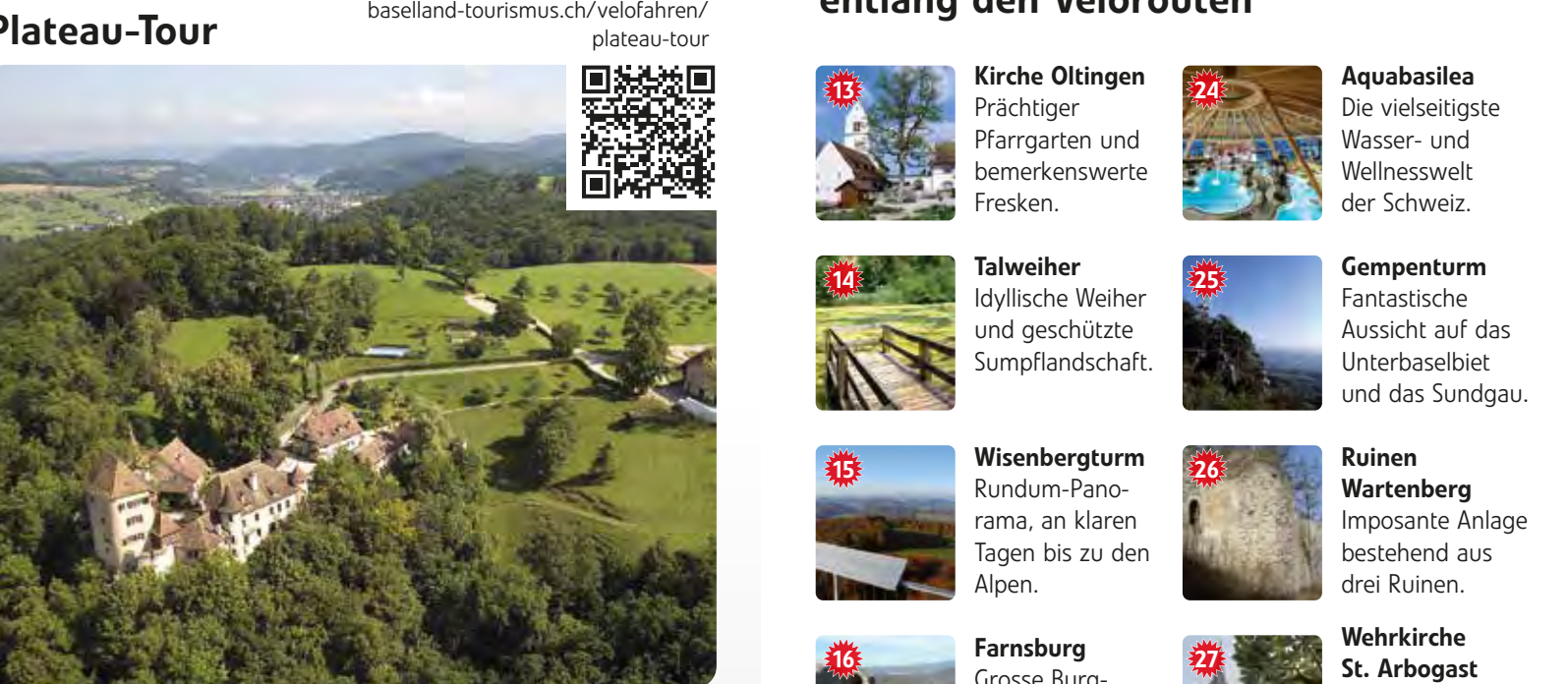
Günstig unterwegs dank ÖV-Abos.
Halbtax- und GA-Kunden profitieren zusätzlich, auf dem Mietpreis sämtlicher Velotypen gibt es einen Rabatt von 5 Franken. Kinder mit der Junior-Karte kommen gar in den Genuss einer Ermässigung von 50 Prozent auf den Normaltarif.

So planen Sie Ihre Mietveloutour:
• Reservieren Sie Ihr Mietvelo frühzeitig auf www.rentabike.ch
• Bezahlen Sie den Mietbetrag an der Vermietstelle oder Bahnhof, nehmen das reservierte Mietvelo in Empfang und Sie können losfahren.
• Grats-Ausleihe von SUVA-Helm ist inklusive.
• Diese E-Bikes ohne Nummernschild dürfen ab 16 Jahren bzw. ab 14 Jahren mit MoFu-Ausweis gefahren werden.

Pick-e-bike

Ob pendeln, einkaufen oder einfach so zum Spass: Pick-e-Bike ist ein Sharingssystem für E-Bikes und E-Scooter in der Region Basel. Bei Pick-e-Bike läuft alles über die Pick-e-Bike-App: das Lokalisieren der Fahrzeuge, das Öffnen, das Schliessen und das Bezahlen. Die App gibt es zum kostenlosen Download für iOS und Android.

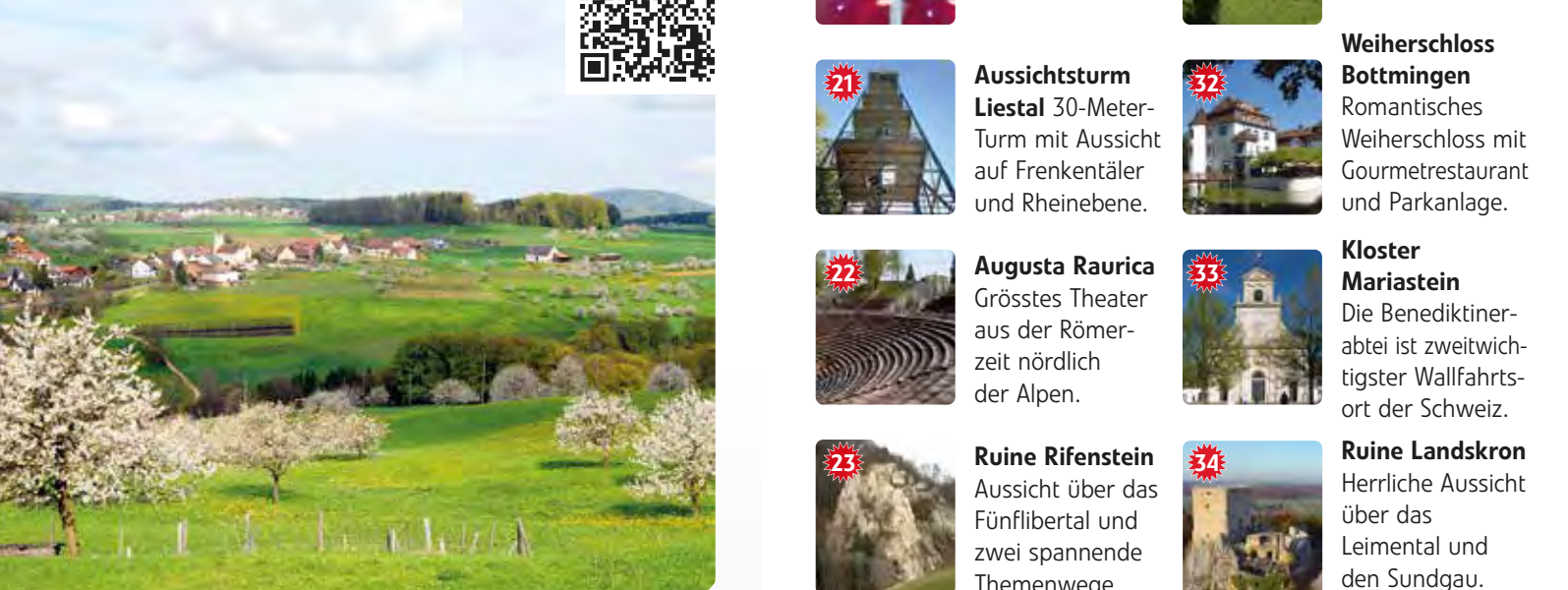
Plateau-Tour



Die Route führt von Liestal ins Röhrenthal und schon bald beginnt der Aufstieg Richtung Gempnen. Der Ausblick vom Aussichtsturm über das Linterbaselbiet und die Rheinebene entschädigt für den Aufstieg. Die Strecke führt weiter durch über das malerische Gempnenplateau Richtung Seewen. Das dortige Musikautomatenmuseum zählt zu den attraktivsten Museen der Nordwestschweiz. Nach einer Erfrischung im Restaurant führt die Route Richtung Reigoldswil. Ein Ausflug mit der Gondelbahn auf die «Wasserfall» bietet ein bequemes Inter-mezzo. Die malerische Landschaft zwischen Titteren, Arboldswil und Lampenberg wechselt sich mit typischen Ortskernen der Dörfer ab. Ein weiterer Höhepunkt ist der Eichenhan und das Schloss Wildenstein oberhalb von Bubendorf, bevor der Weg zurück in die gemietliche Altstadt von Liestal führt. (ab Titteren Route 111 folgen)

Genussstopp unterwegs:
Liestal: Hofverkauf Schillingstr., Schauenburgerstrasse 88
Gempnen: Restaurant Gempnen, gempnen.com
Seewen: Restaurant Musikautomatenmuseum, bundesmuseen.ch/musikautomaten
Reigoldswil: Brennerie Wurz, Hof Nieselzen, wurz-stuebli.ch
Ab Reigoldswil siehe Restaurant/Hotel/Bauernhöfe Route 111 und 112

Tafeljura-Tour



Jede dritte in der Schweiz konsumierte Tafelkirchse kommt aus dem Baselbiet. Besonders schön zu erleben ist die Route natürlich, wenn im April die Kirschtäume in voller Blütenpracht stehen. Die Tour startet im Hotel Bad Ramsach hinunter nach Zeglingen und Oltingen durch die malerische Landschaft des Tafeljuras. Ein Geheimtipp sind die Fresken in der Kirche Oltingen. Eine kurze Rast im Naturschutzgebiet Talweiher nach Anwil hilft, zusätzliche Kraft für die Weiterreise zu tanken. Diese zeigt mit der eindrucksvollen Ruine der Farnsburg einen weiteren Höhepunkt. Von der Ruine aus geniesst man einen wunderbaren Rundblick ins Baselbiet und den Argau. Die Tour bringt uns wieder langsam zurück in den Tafeljura nach Zeglingen. Von dort gilt es, den letzten Aufstieg Richtung Bad Ramsach zu bewältigen.

Genussstopp unterwegs:
Läufelfingen: Restaurant Bad Ramsach Quellhotel, badramsach.ch
Läufelfingen: Café Brok & Co, Hauptstrasse 22/24, brok-sundso.ch
Zeglingen: Gasthof Rössli, Hauptstrasse 15, roessli-zeglingen.ch
Anwil: Restaurant Jägerstübli, Hauptstrasse 15, jaegerstuebli-anwil.ch
Rohrerfluh: Restaurant Säga, Säga 119, restaurant-saga.ch
Rohrerfluh: Gasthof Aspöfl, aspöfl.ch
Hemmiken: Hof Barrag, Barrag 51, hof-barrag.ch
Ormingen: Landgasthof Farnsburg, Farnsburgweg 394, landgasthof-farnsburg.ch

Touristinformation

- Geschäftsstelle Baselland Tourismus**
Altmarktstrasse 96, 4410 Liestal
Tel. +41 61 927 65 44
Mo-Fr: 8.30 h - 17.00 h
- Tourismus-Infostelle Stedti Liestal**
Rathausstrasse 30, 4410 Liestal
Tel. +41 61 921 01 25
Di-Fr: 10.00 - 18.30 h
Sa-So: 10.00 - 16.00 h
- Tourismus-Infostelle Arlesheim/Dornach**
Bahnhofstrasse 32, 4143 Dornach
Tel. +41 61 702 17 17
Di/Do/Fr: 9.00 - 11.30
Mi: 13.00 - 17.00 h
Sa: 9.00 - 11.30 h
- Tourist Information Bahnhof SBB**
Centralbahnstrasse 10, 4051 Basel
Tel. +41 61 268 68 68
Mo-Fr: 8.00 - 18.00 h
Sa: 9.30 - 17.00 h
So: 9.00 - 15.00 h
- Tourismus Rheinfelden**
Marktgrasse 16, 4310 Rheinfelden
Tel. +41 61 835 52 80
Mo: 13.30 - 18.30 h
Di-Fr: 8.00 - 12.00 h
Sa: 13.30 - 17.00 h
Di-Fr: 13.30 - 17.00 h
1. & 3. Samstag im Monat: 8.00 - 12.00 h

Baselland Tourismus

Baselland Velotouren



- Kirche Oltingen**
Prächtige Pfarrgarten und bemerkenswerte Fresken.
- Talweiher**
Idyllische Weiher und geschützte Sumpflandschaft.
- Wisenberg**
Rundum-Panorama, an klaren Tagen bis zu den Alpen.
- Farnsburg**
Grosse Burganlage aus dem 14. Jahrhundert.
- Homburg**
Beindruckende Anlage aus dem 13. Jahrhundert mit Themenweg.
- Sissacherfluh**
Sissachs Hausberg mit Aussicht übers Oberbaselbiet.
- Altstadt Rheinfelden**
Schönes Zehnjährerbüchlein für Bummel und Einkehr.
- Sole Uno**
Eintauchen in eine faszinierende Wellnesswelt.
- Aussichtsturm Liestal**
30-Meter-Turm mit Aussicht auf Frenkenaltdorf und Rheinebene.
- Augusta Raurica**
Grösstes Theater aus der Römerzeit nördlich der Alpen.
- Ruine Afsent**
Aussicht über das Fünftal und zwei spannende Themenwege.
- Aquasilia**
Die vielseitigste Wasser- und Wellnesswelt der Schweiz.
- Gempenturm**
Fantastische Aussicht auf das Unterbaselbiet und das Sundgäu.
- Ruinen Warzenberg**
Importante Anlage bestehend aus drei Ruinen.
- Werkirche St. Arbogast**
Einziges Kirche der Schweiz, die mit einer Ringmauer umschlossen ist.
- Ermilage**
Grösster englischer Landschaftsgarten der Schweiz.
- Park im Grünen**
Basellands grösste Picknick- und Spielwiese.
- Merian Gärten**
Botanischer Garten vor den Toren Basels.
- Klus**
Grösstes Weinanbaugelbiet im Baselbiet.
- Weiherschloss Bottingen**
Romantisches Weiherschloss mit Gourmetrestaurant und Parkanlage.
- Kloster Maristien**
Die Benediktinerabtei ist eines der weitwichtigsten Wallfahrtsorte der Schweiz.
- Ruine Landskron**
Heilige Aussicht über das Leimental und den Sundgäu.

Baselland per Rennvelo



Weitere Drucksachen von Baselland Tourismus

- Baselland GUIDE**
Im Baselland GUIDE ist das gesamte Altmarktstrasse Baselit verpackt. Die umfangreiche A4-Broschüre stellt den Kanton vor und portraitiert die Erlebnisvielfalt. Neben den wichtigsten Events informiert ein umfassender Serviceteil über alle Übernachtungsangebote, Tagungsalokitäten und Gruppenangebote.
- Restaurantkarte**
Wer kennt nicht dieses Gefühl? Man möchte wieder einmal fein auswärts essen und überlegt sich, welches Lokal bevorzugen soll. Baselland Tourismus hat die Antwort: eine Karte mit 68 Restaurant-Tipps im Baselbiet, von der urchigen Wirtschaft bis zum prämierten Sternelokal.
- Wanderkarte Baselland**
Auf der Panoramkarte sind die 18 schönsten Wanderungen im Baselbiet eingezeichnet. Die Routen führen durch die eindrucksvollen Kirschtalhöhen, durch Rebhänge und zu packenden Aussichtspunkten.
- Ausflugskarte Baselland**
Die Panoramakarte zeigt das Baselbiet als attraktive Ausflugsregion: rund 30 Sehenswürdigkeiten, Ausflugsziele und Erlebnisse warten darauf, entdeckt zu werden.
- Wasserfallenkarte**
Die Region Wasserfallen kombiniert Natur, Spass und Genuss. Die beliebte Ausflugsregion im Baselbieter Jura, nur 35 Minuten von Basel, bietet Erholung für Gross und Klein, Alt und Jung wie auch für Sportler und Genieser im Sommer und Winter.
- Gästepass Baselland**
Übernachtungsgäste erhalten den Gästepass Baselland von ihrem Hotel/B&B. Er ermöglicht rund 20 Vergünstigungen von Freizeitangeboten in der Region und freie Fahrt im öffentlichen Verkehr. Mehr Informationen unter top10-baselland.ch/gaestepass

Die Outdooractive App für das Smartphone: der perfekte Tourenpartner



Praktisch für unterwegs: Für alle, die diese Touren auch digital dabei haben wollen, ist diese App die ideale Ergänzung. Die Sehenswürdigkeiten werden in Text, Bild und Ton vorgestellt. Speichern Sie die Informationen inklusive Karte auf Ihrem Smartphone oder drucken Sie aus.

Die Touren können auch mit Hilfe der QR-Codes mit dem Smartphone direkt eingesehen werden. So geht man einfach und schnell zur gewünschten Route (erst wenn auch die App geladen wurde, funktionieren GPS und die multimedialen Programme).

Detailkarten + Toureninfo
www.baselland-tourismus.ch/velofahren

Bike Baselland

Die MTB-Karte macht 15 Tourenvorschläge und listet auch die vier Bikerails im Kanton, etwa den über die Landesgrenzen hinaus beliebten «Endless Trails» in Sissach oder den nagelneuen «Bikerail Arlesheim».

Das Angebot bildet die gesamte Breite an Schwierigkeitsgraden ab. Die Touren werden aber so konzipiert, dass sich auch Anfänger auf sämtlichen Routen zurechtfinden, ohne Kopf und Kragen zu riskieren.

Die Karte dient nicht zur Navigation. Alle Touren finden sich im Internet unter bikebaselland.ch, von wo sie als Dateien kostenlos aufs GPS-Gerät oder das Smartphone geladen werden können.