BIKE Baselland

Für Mountainbike-Touren,
Trails, Pumptracks,
Events + Tipps
bikebaselland.ch

Baselland Tourismus

Hunderte Sehenswürdigkeiten,
Erlebnisse und Ausflugsideen unter:
baselland-tourismus.ch

Tafeljura-Tour 1

Diegtertal-Tour 3

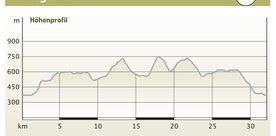

Ergolz-Tour 5

Belchen-Tour 7

Fünflibertal-Tour 9

Gempenplateau-Tour 11

Leimental-Tour 13

Wisenberg-Tour 2

Rhein-Tour 4

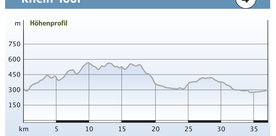

Liestaler-Tour 6

Wasserfallen-Tour 8

Schauenburger-Tour 10

Gempen-Nordtrail-Tour 12

Blauen-Tour 14

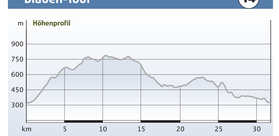

Endless Trail A

Endless-Trail Bike 835

Der anspruchsvolle Flowtrail oberhalb Sissach mit einer Länge von 3 Km.
trailnet.ch/endless

Bike Trail Arlesheim B

836 Bike Trail Arlesheim

2 Km Trailspass vor den Toren Basels.
trailnet.ch/bta

Jura Bike

3 Jura Bike

Über die bewaldeten Jurahöhen von Basel bis zum Genfersee.
schweizmobil.ch/de/mountainbikeland/route3

12 Trails
19 Restaurants
8 Sehenswürdigkeit / Erlebnis
Tourismusinformation

ermöglicht durch: Basellandschaftliche Kantonalbank, tnw tarifverbund nordwestschweiz

Impressum

Konzept & Redaktion: Baselland Tourismus, Liestal
Trailnet Region Nordwestschweiz

Gestaltung, Realisation und Bildbearbeitung: Erwin Schönholzer, Grafik Atelier, Liestal

Bilder: Nam Phong Brüschweiler, Marc Eichelberger, Tobin Meyers, Dominik Ernst, Dominik Bosshard, Bikefestival

Ausgabe: Juli 2019, 1. Auflage (15000)

Für die Vollständigkeit und Richtigkeit der Angaben wird keine Haftung übernommen.

Liebe Mountainbikerinnen und Mountainbiker

Baselland ist seit jeher beliebt bei Mountainbikerinnen und Mountainbikern: Die weiten Baselbieter Wälder sind wie geschaffen fürs Biken, die Topografie ist anspruchsvoller, als man auf den ersten Blick zu meinen scheint und der Spass ist mehr oder weniger ganzjährig. Auf der Mountainbike-Karte Baselland werden die schönsten Touren vorgestellt. Sie vereint 14 Tourenvorschläge, alle Bike-Trails und -Anlagen und bildet damit das gesamte Spektrum an Schwierigkeitsgraden und Möglichkeiten ab. Bewusst wurden die Touren so konzipiert, dass sich auch Einsteigerinnen und Einsteiger überall zurechtfinden, ohne Kopf und Kragen zu riskieren – sogar mit dem E-Mountainbike. Die Karte dient nicht der Navigation, sondern der Übersicht. Alle Touren finden sich im Internet unter bikebaseland.ch, von wo sie als GPS-Dateien kostenlos aufs GPS-Gerät oder das Smartphone geladen werden können.

Die Herausgeber – **Baselland Tourismus, Trailnet Nordwestschweiz** und das **Amt für Wald beider Basel** – wünschen viel Spass beim Biken im schönen Baselbiet.

TOUREN

1 Tafeljura-Tour

Diese Tour ist für Einsteiger ideal, die vor allem die schöne Landschaft des Tafeljuras und die Fahrt durch malerische Posamenterdörfer geniessen wollen. Auch Natur- und Kulturliebhaber kommen auf ihre Kosten: Der Talweiher bei Ariswil ist ein Naturschutzgebiet von kantonaler Bedeutung und die Ruine Farnsburg ist ohnehin einen Besuch wert. Fahrtechnisch mehr Velo- als MTB-Tour, perfekt für Geniesser.

Startort: **Bad Ramsach oder Gelterkinden**
Empfohlene Fahrtrichtung: **Gegenuhrzeigersinn**

Länge km:	**34**	Asphaltanteil:	**hoch**		
Höhenmeter:	**700**	Technik:	**leicht**	Kondition:	**leicht**

2 Wisenberg-Tour

Nach dem Gelterkinderwald grüsst bei Rünenberg die Hochebene des Tafeljuras. Das Ziel ist im Blick: Der Wisenbergturm auf 1001 Meter Höhe. An klaren Tagen grüssen der Schwarzwald und die Vogesen und die Alpen wirken zum Greifen nah. Über Stock und Stein führt die Route zurück nach Gelterkinden.

Startort: **Bahnhof Gelterkinden**
Empfohlene Fahrtrichtung: **Gegenuhrzeigersinn**

Länge km:	**27**	Asphaltanteil:	**tief**		
Höhenmeter:	**860**	Technik:	**leicht**		
Kondition:	**mittel**				

3 Diegtertal-Tour

Der gemütliche Ausritt über die Zunzgerhard findet auf der Höhe von Diegten sein Ende. Spätestens dann ist man für die starke Übersetzung dankbar, denn vor und nach Eptingen macht der Faltenjura seinen Name alle Ehre: Es geht steil bergauf und wieder bergab. Ab Känerkinden wird es dann wieder angenehmer und die Tour findet mit einer kurzen Abfahrt nach dem Gysiberg ihr Ende.

Startort: **Bahnhof Sissach**
Empfohlene Fahrtrichtung: **Gegenuhrzeigersinn**

Länge km:	**33**	Asphaltanteil:	**mittel**		
Höhenmeter:	**990**	Technik:	**leicht**	Kondition:	**mittel**



4 Rhein-Tour

Über 40 Prozent der Fläche des Baselbiets besteht aus Wald. Auf dieser Tour wird dies offensichtlich. Nur kurze Passagen sind im Offenland. Die perfekte Tour für heisse Sommertage. Die flüssige Streckenführung sorgt für reichlich Fahrtwind.

Startort: **Bahnhof Frenkendorf**
Empfohlene Fahrtrichtung: **Gegenuhrzeigersinn**

Länge km:	**38**	Asphaltanteil:	**mittel**		
Höhenmeter:	**890**	Technik:	**leicht**	Kondition:	**mittel**

5 Ergolz-Tour

Ein Juwel für alle Liebhaber von Waldstrassen, Pfaden und Kretenwegen. Nach dem ersten Anstieg belohnt der Liestaler Aussichtsturm für die Mühen mit seinem Weitblick, bevor es auf der attraktiven Wegführung bis zur Sissacherhöhe geht. Von dort ist die Schleife des Endless A3.Q19 nicht mehr weit. Wer die gut 15 Minuten downhill fährt, weiss, wieso man diesen Streckenbau «Flowtrail» nennt. Der Fluss der gefühlt 100 Kurven nimmt fast kein Ende.

Startort: **Bahnhof Liestal**
Empfohlene Fahrtrichtung: **Uhrzeigersinn**

Länge km:	**36**	Asphaltanteil:	**tief**		
Höhenmeter:	**1130**	Technik:	**mittel**	Kondition:	**mittel**

6 Liestaler-Tour

Gemächlich entlang der Ergolz helfen die ersten Kilometer zum Aufwärmen. In der Nähe der sehenswerten Römerstadt Augusta Raurica ist der Wendepunkt, von da an geht es kontinuierlich bergauf Richtung Elbisberg und weiter zum Aussichtsturm. Nach einem Turmbesuch – bei gutem Wetter winken sogar die Alpen in der Ferne – geht es zügig bergab nach Liestal. Das Stedtli bietet die Gelegenheit sich in einem der Boulevard-Café zu erfrischen, bevor die Tour über den sogenannten Curry Trail ausholt und in einem Bogen über das Röserntal wieder zurück nach Liestal findet.

Startort: **Bahnhof Frenkendorf**
Empfohlene Fahrtrichtung: **Uhrzeigersinn**

Länge km:	**29**	Asphaltanteil:	**tief**		
Höhenmeter:	**740**	Technik:	**mittel**		
Kondition:	**leicht**				

7 Belchen-Tour

Konditionstiere kommen auf ihre Kosten. Und E-Biker freuen sich über die Unterstützung. Die fast 1600 Höhenmeter zerren an der Ausdauer doch der Lohn sind die vielen Aussichten und die relative Abgelegenheit der Tour. Keinesfalls verpassen sollte man den kurzen Abstecher auf die Belchenfluh, so etwas wie das Matterhorn für Baselbieter. Von der 1099 Meter hohen Felskuppe ist bei klarer Sicht sogar der exakt 175 km entfernt liegende Mont Blanc zu sehen. Wer einige Minuten auf dem Gipfel verbringt ist revitalisiert. Kraftort nennt man sowas!

Startort: **Langenbruck oder Hölstein**
Empfohlene Fahrtrichtung: **Gegenuhrzeigersinn**

Länge km:	**42**	Asphaltanteil:	**mittel**		
Höhenmeter:	**1580**	Technik:	**schwer**	Kondition:	**schwer**

8 Wasserfallen-Tour

Die Wasserfallen sind das Tourismus-Mekka des Baselbiets. Wer den unmittelbaren Perimeter der Gondelbahn verlässt, ist jedoch bald allein auf weiter Flur und geniesst die frische Jura-Bergluft. Diese Tour kommt fast gänzlich ohne Asphalt aus und Verkehr gibts sowieso keinen!

Startort: **Reigoldswil**
Empfohlene Fahrtrichtung: **Uhrzeigersinn**

Länge km:	**28**	Asphaltanteil:	**tief**		
Höhenmeter:	**980**	Technik:	**mittel**	Kondition:	**mittel**

9 Fünflibertal-Tour

Mehr oder weniger lockeres Einpedalieren ist angesagt von Liestal bis zum Gempenplateau. Technisch gesehen bietet die Tour kaum Schwierigkeiten und ist daher perfekt für einen Konditions-Ausritt oder auch die gemütliche Tour zu zweit oder in einer Gruppe. Landschaftliche Leckerbissen sind die Weitblicke von fast jedem Fahrmeter der Tour.

Startort: **Bahnhof Liestal**
Empfohlene Fahrtrichtung: **Gegenuhrzeigersinn**

Länge km:	**38**	Asphaltanteil:	**mittel**		
Höhenmeter:	**830**	Technik:	**leicht**		
Kondition:	**mittel**				

10 Schauenburger-Tour

Ab Bahnhof Frenkendorf führt die Route über den Adler und weiter über das Horn Richtung Schönmatt. Den kurzen Abstecher auf die Schauenburgerfluh sollte man nicht verpassen: Von einer Felskanzel liegt links das Ergolztal zu Füssen und rechts die Baselbieter Wälder, soweit das Auge reicht. Nach dem Dorf Gempen geht es stetig bergabwärts Richtung Sichtern und durchs Bintal am Schillingsrain zurück nach Frenkendorf.

Startort: **Bahnhof Frenkendorf**
Empfohlene Fahrtrichtung: **Gegenuhrzeigersinn**

Länge km:	**22**	Asphaltanteil:	**tief**		
Höhenmeter:	**600**	Technik:	**mittel**	Kondition:	**mittel**

11 Gempenplateau-Tour

Ein Geheimtipp der Basler Bike-Szene! Unmittelbar vor den Toren der Stadt bei St. Jakob beginnt der Spass. Die waldige Strecke holt aus nach Seewen und führt über das Gempenplateau wieder zurück. Ein Stück nach der Schönmatt kommt das Filetstück der Tour: Das Segment Blackberry des Gempen Nord-Trail. Sprünge und Anliegerkurven führen auf der rund 500 Meter langen Strecke nach unten Richtung Birseck - während die Mundwinkel ständig weiter nach oben gehen!

Startort: **Basel, St. Jakob**
Empfohlene Fahrtrichtung: **Uhrzeigersinn**

Länge km:	**41**	Asphaltanteil:	**tief**		
Höhenmeter:	**850**	Technik:	**leicht**	Kondition:	**mittel**

12 Gempen-Nordtrail-Tour

In einem weiten Bogen holt die Tour über das Birseck und das Gempenplateau aus. Die Herrenmatt bei Hochwald bietet nicht nur einen 9-Loch-Swingolf-Platz, sondern auch eine fantastische Aussicht auf das Birseck, das Leimental, das nahe Elsass bis in die Rheinebene. Etwas später auf dem Gempenturm ist der Weitblick sogar noch etwas besser und es lässt sich pausieren bevor es ans Eingemachte geht: Den Gempen-Nordtrail. Er war der erste Serier in der Nordwestschweiz – von einer Pioniergruppe erbaut, die heute unter Trailnet organisiert ist. Die erste Abfahrtspassage ist der Blackberry-Trail und nach einem Mittelteil folgt der Banana-Trail, genannt nach der Bananenbrücke die am Endpunkt über die Birs führt.

Startort: **Bahnhof Münchenstein**
Empfohlene Fahrtrichtung: **Gegenuhrzeigersinn**

Länge km:	**29**	Asphaltanteil:	**mittel**		
Höhenmeter:	**600**	Technik:	**leicht**	Kondition:	**mittel**

13 Leimental-Tour

Keine Tour für Halsbrecher, aber allemal gut für eine knapp dreistündige Flucht aus der Stadt Basel. Das weite Leimental empfängt die Biker und der Anstieg über Mariastein lockt doch die eine oder andere Schweissperle auf die Stirn. Geniesser decken sich in der Aescher Klus mit einem Wein ein, bevor die Tour, die an den Sehenswürdigkeiten des Birsecks – Goetheanum/Dornach, Dom & Ermitage/Arlesheim sowie den Merian Gärten/Münchenstein – zurück nach Basel führt. Achtung: Der kurze Abstecher über französisches Staatsgebiet verlangt, dass man eine ID dabei hat.

Startort: **Bahnhof Basel SBB**
Empfohlene Fahrtrichtung: **Gegenuhrzeigersinn**

Länge km:	**44**	Asphaltanteil:	**hoch**		
Höhenmeter:	**670**	Technik:	**leicht**	Kondition:	**mittel**



14 Blauen-Tour

Der Blauen ist für lokale Mountainbiker sowas wie der Louvre für Paris-Liebhaber. Man kennt ihn, liebt ihn – und geht immer wieder gerne hin. Nebst knackigen Waldpassagen sorgen der begehbare Remelturm, das Kloster Mariastein und die Ruine Landskron auch für touristische Highlights. Geheimtipp bei Hunger: Der Bergmattenhof unterhalb des Metzerlenkreuz! Achtung: Der kurze Abstecher über französisches Staatsgebiet bei der Ruine Landskron verlangt, dass man eine ID dabei hat.

Startort: **Ettingen**
Empfohlene Fahrtrichtung: **Uhrzeigersinn**

Länge km:	**32**	Asphaltanteil:	**tief**		
Höhenmeter:	**780**	Technik:	**leicht**	Kondition:	**mittel**

TRAILS

A Endless Trail

Der «Endless Trail» oberhalb von Sissach ist der erste offizielle MTB-Trail im Oberbaselbiet. Nach einem gemütlichen Aufstieg durch Wiese und Wald warten Action und Adrenalin: Die hindernisreiche Abfahrt mit Kurven, Wellen und Rampen ist das Highlight der Route. Sprünge über Tables und Doubles aller Grössen, steile Anliegerkurven, enge Serpentinen – und das auf einem durchgängigen Singletrail.

Eingefleischten Bikern geht auf der knapp drei Kilometer langen Abfahrt unterhalb der Sissacher Fluh das Herz auf. Aber nicht nur sie kommen auf ihre Kosten: Auch Einsteiger können die Strecke ohne Schwierigkeiten befahren – und geniessen. Die Bauweise des Singletrails kann als «flowig» bezeichnen werden, mit seinen vielen Sektionen ist er extrem abwechslungsreich. Von Experten konzipiert und realisiert, verspricht der «Endless Trail» ein professionelles Niveau. Ein weiteres Plus, das die wenigsten Trails bieten können: Die Strecke ist ganzjährig befahrbar. Wer den «Endless Trail» einmal gefahren ist, nimmt die knappe halbe Stunde Konditionsarbeit für den Weg zum erneuten Start gerne ein weiteres Mal in Kauf. Die schöne Natur des Baselbieter Waldes und ein Abstecher zum beliebten Ausflugsziel Sissacher Fluh mit ihrem Restaurant runden den Besuch ab.

Endless-Trail Bike
835 F

Startort: **Bahnhof Sissach**
Empfohlene Fahrtrichtung: **Uhrzeigersinn**
Länge: **9 km** – Naturbelag 6 km (davon 3 km Singletrail), Asphalt 3 km
Höhenmeter: **490** Technik: **schwer** Kondition: **mittel**

B Bike Trail Arlesheim

Nur einen Steinwurf von der Stadt entfernt, serviert der Basler Hausberg Gempen mit dem professionell angelegten «Bike Trail Arlesheim» auf. Im Sommer 2018 eröffnet, verspricht er mit seinen Anliegerkurven, Drops und Sprüngen Flow und Fun für alle. Den Abfahrtsspass muss man sich aber zuerst verdienen. Vom Bahnhof Arlesheim, wo die Signalisation der Route beginnt, pedalt man zuerst der Birs entlang und dann via Schwimmbad Arlesheim bergauf durch den Buchenwald. Der angenehme Anstieg auf der befestigten Mergelstrasse hilft, die Konzentration für die Talfahrt zu bündeln. Die knapp zwei Kilometer lange Freeride- Strecke startet unmittelbar nach einer grossen Lichtung beim Waldeingang. Der Trail wurde entlang eines alten Nutzweges gebaut und führt durch das Arleshiemer Naturschutzgebiet.
Von Bikern als «extrem flowig» umschrieben, ist er punkto Fahrkönnen für jedes Niveau geeignet.

Bike Trail Arlesheim
836 F

Startort: **Bahnhof Dornach-Arlesheim**
Empfohlene Fahrtrichtung: **Uhrzeigersinn**
Länge: **12 km** – Naturbelag 6 km (davon 2 km Singletrail), Asphalt 6 km
Höhenmeter: **350** Technik: **mittel** Kondition: **mittel**

Jura Bike

Die überwiegend bewaldeten Jurahöhen reichen von Basel bis zum Lac Léman. Dazwischen liegen 365 bezaubernde vielfältige Kilometer mit einsamen Tälern, weiten Hochebenen, saftigen Weiden, rauschenden Flüssen und kleinen Seen. Der erste Streckenabschnitt führt von Basel weitgehend flach über das Bruderholz an den Fuss des Blauenkamms. Nach einem Anstieg entlang des hellen Kalksteins des Blauen-Rückens bietet sich ein wunderbarer Ausblick übers Birstal bis eine rasante Abfahrt im malerischen Laufen endet (31 Kilometer, davon 12 Asphalt und 19 Naturbelag, 880 Höhenmeter).

Jura Bike

schweizmobil.ch/de/mountainbikeland/route3
Von Basel bis Genf einfach dieser Signalisation folgen:

BIKE-PARKS und PUMPTRACKS

Ein Pumptrack ist eine speziell geschaffene Mountainbikestrecke. Das Ziel ist es, darauf, ohne zu treten, durch Hochdrücken des Körpers aus der Tiefe am Rad Geschwindigkeit aufzubauen. Ein Pumptrack ist als Rundkurs meist aus Erde oder Lehm geschaffen, es gibt sie aber auch als Kunststoff oder Asphalt.

Bike-Park Hölstein

Beim Dorfeingang von Hölstein bietet der Bike-Park Hölstein auf einem Gelände von rund 3000 Quadratmetern einen grosszügig angelegten Pumptrack mit Dirtline und einen Technikpark. Die Anlage ist für alle offen und zugänglich, damit die Weiterbildung auf und mit dem Bike jederzeit möglich ist. Bei nasser Piste ist der Pumptrack allerdings geschlossen. Für jedes Alter geeignet. Jährlicher Höhepunkt ist der Oris Cup jeweils Ende August.

bikeparkhoelstein.ch

Pumptrack Gempen

Die Anlage ist brandneu und erst seit Herbst 2018 in Betrieb. Die Asphaltstrecke lässt eine ganzjährige und wetterunabhängige Nutzung zu. Das Niveau der Infrastruktur ist derart gut, dass hier im Mai 2019 die Red Bull Pump Track-Weltmeisterschaften ausgetragen worden sind.

pumptrack-gempen.myportfolio.com

Bike-Park Brislach

Die Anlage ist ideal für Kinder, die gefahrenlos Runde um Runde absolvieren können, ohne in die Pedale zu treten. Fortgeschrittene machen ordentlich Tempo durch das sogenannte Pumpen.

Bike- und Skatepark Allschwil

Der Bike- und Skatepark ist eine Mischung aus Dirtjump und BMX-Bahn. 3 Spines, 5 Tables, Kamelhügel, leichte Strecke, ideal um neue Tricks zu lernen.
Alles aus festem Bruchsand. Gut für Einsteigerinnen und Einsteiger und Fortgeschrittene. Immer offen, kein Eintritt, gleich beim Jugendhaus Allschwil (Hegenheimermattweg).

sportmap-bl.ch

Dirt Jump, Pump Track, Trial Bike, Slopestyle: Das Bikefestival Basel hat, was das Biker-Herz begehrt. Und es ist mit rund 8000 Besucherinnen und Besuchern einer der grössten Bikeanlässe der Schweiz. Im August verwandelt sich das Muttenzer Schänzli-Areal während zwei Tagen in Europas grösste Mountainbikearena. Derweil die Profis am Proffix Swiss Bike Cup um Ruhm, Ehre und Weltcup-Punkte starten, messen sich Hobbybikerinnen und -biker an der Bike-Challenge. Die Sportler treten in Einzelkämpfen und Teams gegeneinander an, drei Touren führen über 42 Kilometer (Schwarzbuäbe Trail), 67 Kilometer (Fröfliber Trail) und 88 Kilometer (Bölchen Trail). In der Arena werden derweil viele Shows geboten, die führenden Hersteller stellen ihre neuesten Bikes und Komponenten aus. Zudem stehen Testbikes bereit, und bei den Teamtrucks trifft man die Bikestars hautnah.

bikefestival-basel.ch

Restaurants

Es muss ja nicht immer Action sein. Manchmal tut es gut, auszuspannen und eine gemütliche Pause einzulegen oder die Bike-Tour optimal mit einem feinen Essen abzurunden. Entlang den Routen bieten sich vielfältige Möglichkeiten zum kulinarischen Genuss an. Vom feinen «Plättli» bis zur grösseren «Einkehr» findet sich ein breites Angebot auf der Karte markiert.

			Öffnungszeiten
1	**Jägerstübli,** Anwil	jaegerstuebli-anwil.ch	MI - SO
2	**Rössli,** Zeglingen	roessli-zeglingen.ch	MO, DO, FR, SO (1x im Monat geschlossen) SA nur von 9-12 Uhr
3	**Landgasthof Farnsburg**	landgasthof-farnsburg.ch Mi und DO am Abend	FR, SA, SO
4	**Quellhotel Bad Ramsach**	badramsach.ch	täglich geöffnet
5	**Gasthof Bahnhof** Gelterkinden	gasthausambahnhof.ch	täglich geöffnet
6	**Sissacherfluh**	sissacherfluh.ch	täglich geöffnet
7	**Restaurant Bürgin** Wittinsburg	buergin-wittinsburg.ch	DI - SO
8	**Caprice,** Sissach	gunzenhauser-beck.ch	täglich geöffnet
9	**Chilchli,** Bärenwil	chilchli.ch	DO - MO
10	**Fuchsfarm** Oberdorf	fuchsfarm-oberdorf.ch	DO - MO
11	**Reblaube** Lampenberg	reblaube-lampenberg.ch	MI - SO
12	**Bad Bubendorf**	badbubendorf.ch	täglich geöffnet
13	**Heidi Stübli** Bergstation Wasserfallen	region-wasserfallen.ch	Sommer: MI - MO, Feiertage Winter: SA, SO, Feiertage
14	**Gasthaus zur Sonne** Reigoldswil	sonnereigoldswil.ch	MI - SO
15	**Zum Schauenegg** Bad Schauenburg	badschauenburg.ch	
16	**Egglisgraben**	egglisgraben.ch	MI - SO
17	**Restaurant Schönmatt,** Gempen	restaurant-schoenmatt.ch	MI - SO
18	**Bärgbeiz Gempenturm,** Gempen	gempenturm.com	MI - SO
19	**Gasthof zum Ochsen,** Arlesheim	ochsen.ch	täglich geöffnet
20	**Bergmattenhof**	bergmattenhof.ch	DO - MO
21	**Heyer,** Biel-Benken	wirtschaft-heyer.ch	DO - MO

Sehenswürdigkeiten

1 **Kirche Oltingen** Prächtiger Pfarrgarten und bemerkenswerte Fresken.

2 **Talweiher** Idyllische Weiher und geschützte Sumpflandschaft.

3 **Farnsburg** Grosse Burganlage aus dem 14. Jahrhundert.

4 **Wisenbergturm** Rundum-Panorama, an klaren Tagen bis zu den Alpen.

5 **Sissacherfluh** Sissachs Hausberg mit Aussicht übers Oberbaselbiet.

6 **Altstadt Rheinfelden** Schönes Zähringerstädtchen für Bummel und Einkehr.

7 **Ortskern Sissach** Der sogenannte Strichkode im Ortskern von Sissach lädt zum Verweilen und Einkehren ein.

8 **Skulpturenpark Langenbruck** In der malerischen Juralandschaft wird hervorragende Kunst präsentiert.

9 **Solarbob Rodelbahn und Seilpark** Ein Vergnügen für Klein und Gross im Bob oder auf vier Seilparcours.

10 **Aussichtsturm Liestal** 30-Meter-Turm mit Aussicht auf Frenkentäler und Rheinebene.

11 **Altstadt Liestal** Das Törli markiert den Eingang zum Stedtli mit seinen hübschen Gassen.

12 **Schloss Wildenstein** ist die einzige gut erhaltene Höhenburg in Baselland.

13 **Augusta Raurica** Museum und grösstes Theater aus der Römerzeit nördlich der Alpen.

14 **Wasserfallen** Die Panoramagondeln der Luftseilbahn führen hinauf zur Wasserfallen. Schöne Wanderungen, ein Waldseilpark und die rasante Trottinettabfahrt bieten pures Erlebnis.

15 **Museum für Musikautomaten** mit Tanz- und Jahrmarktorgeln, Drehorgeln, Musikdosen Figurenautomaten und der «Britannic»-Orgel.

16 **Gempenturm** Fantastische Aussicht auf das Unterbaselbiet und bis weit in den Sundgau.

17 **Ermitage** Grösster englischer Landschaftsgarten der Schweiz.

18 **Ruine Pfeffingen** war einst Sitz der Grafen von Thierstein-Pfeffingen. Sie thront gut sichtbar über Pfeffingen und Aesch.

19 **Merian Gärten** Botanischer Garten vor den Toren Basels.

20 **Park im Grünen** Basellands grösste Picknick- und Spielwiese.

21 **Klus** Grösstes Weinanbaugebiet im Baselbiet.

22 Romantisches **Weiherschloss Bottmingen** mit Gourmetrestaurant und Parkanlage.

23 **Kloster Mariastein** Die Benediktinerabtei ist der zweitwichtigste Wallfahrtsort in der Schweiz.

24 **Ruine Landskron** mit einer herrlichen Aussicht über das Leimental und in den Sundgau.

Touristinformation

Geschäftsstelle Baselland Tourismus
Altmarktstrasse 96, 4410 Liestal
Tel.: +41 61 927 65 44
Mo-Fr: 8.30 h - 11.45 h / 13.30 h - 17.00 h

Tourismus-Infostelle Stedtli Liestal
Rathausstrasse 30, 4410 Liestal
Tel.: +41 61 921 01 25
Di-Fr: 10.00 - 18.30 h / Sa-So: 10.00 - 16.00 h

Tourismus-Infostelle Bergladen Dietisberg
Hauptstrasse 64, 4450 Sissach
Tel.: +41 61 975 01 01
Di-Fr: 8.30 - 12.00 h / 13.30 - 18.30 h
Sa: 8.30 - 15.00

Tourismus-Infostelle Arlesheim/Dornach
Bahnhofstrasse 32, 4143 Dornach
Tel. +41 61 702 17 17
Di/Do/Fr: 9.00 - 11.30 / 13.00 - 17.00 h / Mi: 13.00 - 17.00
Sa: 09.00 - 11.30 h

Tourist Information Bahnhof SBB
Centralbahnstrasse 10, 4051 Basel
Tel. +41 61 268 68 68.
Mo-Fr: 08.00 - 18.00 h
Sa: 9.00 - 17.00 h / So: 9.00 - 15.00 h

Tourismus Rheinfelden
Marktgasse 16, 4310 Rheinfelden
Tel. +41 (0)61 835 52 00
Mo: 13.30 - 18.30 h
Di-Fr: 8.00 - 12.00 h / 13.30 - 17.00 h
1. & 3. Samstag im Monat: 8.00 - 12.00 h

Bike Baselland

Alle Touren finden sich im Internet unter **bikebaseland.ch,** von wo sie als GPS-Dateien kostenlos aufs GPS-Gerät oder das Smartphone geladen werden können. Die Touren sind auf **Outdooractive** – der führenden Tourenplattform im deutschsprachigen Raum – eingezeichnet. Outdooractive gibt es auch als App.

Auf **bikebaseland.ch** findet sich alles zum Thema Biken. Eine Liste professioneller Guides, Bike-Veranstaltungen, coole Videos und nicht zuletzt auch Inputs zum Mountainbike-Kodex.

BIKE Baselland
bikebaseland.ch

Partner:
trailnet.ch
Amt für Wald beider Basel

Unterstützt durch:
Basellandschaftliche Kantonalbank
nordwestschweiz

Bike-Guides

Bike-Guides sind die idealen Begleiter für MTB-Touren. Sie planen passende Routen und führen Gruppen professionell an. Unterwegs weisen sie nicht nur den Weg, sie zeigen unterwegs auch Tricks und Kniffs, damit die Kurven- und Bremstechnik passt und vielleicht sogar kleine Sprünge gelingen.

Trailflow.ch Jonas Mundwiler
MTB Fahrtechnikkurse, E-MTB Fahrtechnikkurse, MTB-Touren, MTB-Reparatur-Workshops, Bikecontrol, MTB-Kids Camp für Sportamt BL
Swiss Cycling Guide Level 1 MTB & MTB Fahrtechnikinstruktor, J&S Radsportleiter
info@trailflow.ch
Trailflow Mountainbike
Jonas Mundwiler
Schwieriweg 1
4410 Liestal DE, EN

Bikebuebe
MTB und E- Workshops, Skills Session, Weekends und Touren sowie Angebote für Roadbikes. Shuttle-Möglichkeit vorhanden.
Sämtliche Bikebuebe sind zertifizierte Swiss Cycling Guides, teilweise mit zusätzlicher Ausbildung als Road Guide, Technik Instructor oder Experte
bikebuebe.ch info@bikebuebe.ch
Bikebuebe GmbH
Baslerstrasse 325
4632 Trimbach DE, EN, FR

Belenus_Rider Peter Flükiger
Geführte Mountainbike-Touren und massgeschneiderte Touren auf Anfrage. Auch mit E-MTB. Spezialisiert auf Vereine und Clubs.
Swiss Cycling Guide Level 3 Experte Mountainbike
belenus-rider.ch info@belenus-rider.ch
Belenus Rider
Peter Flükiger
Dornacherstrasse 167
4147 Aesch DE, FR, ESP, EN

Weitere Drucksachen von Baselland Tourismus

Baselland GUIDE
Im Baselland GUIDE ist das gesamte touristische Baselbiet verpackt. Die umfangreiche A4-Broschüre stellt den Kanton vor und porträtiert die Erlebnisvielfalt. Neben den wichtigsten Events informiert ein umfassender Serviceteil über alle Übernachtungsangebote, Tagungslokalitäten und Gruppenangebote.

Velokarte Baselland
«Berg und Tälì» werden im Baselbieterlied besungen. Tatsächlich ist die Topografie anspruchsvoll und fürs Velofahren recht schweisstreibend. Wer es lieber gemütlich mag, steigt darum auf ein E-Bike und erkundet die Themenrouten von Baselland Tourismus.

Wanderkarte Baselland
Auf der Panoramakarte sind die 18 schönsten Wanderungen im Baselbiet eingezeichnet. Die Routen führen durch die eindrücklichen Kirschblütenhaine, durch Rebhänge und zu packenden Aussichtspunkten.

Ausflugskarte Baselland
Die Panoramakarte zeigt das Baselbiet als attraktive Ausflugsregion: rund 30 Sehenswürdigkeiten, Ausflugsziele und Erlebnisse warten darauf, entdeckt zu werden.

Wasserfallenkarte
Die Region Wasserfallen kombiniert Natur, Spass und Genuss. Die beliebte Ausflugsregion im Baselbieter Jura, nur 35 Minuten von Basel, bietet Erholung für Gross und Klein, Alt und Jung wie auch für Sportler und Geniesser im Sommer und Winter.

Gästepass Baselland
Übernachtungsgäste erhalten den Gästepass Baselland von ihrem Hotel/BKB. Er ermöglicht rund 20 Vergünstigungen von Freizeitangeboten in der Region und freie Fahrt im öffentlichen Verkehr.
Mehr Informationen unter top10-baselland.ch/gaestepass

Über die Mountainbike-Karte Baselland
Mountainbiken hat sich in den letzten 30 Jahren vom Trendsport zum Breitensport entwickelt. Jedoch ist Radfahren abseits der befestigten Waldwege/Waldstrassen aufgrund der kantonalen Gesetzeslage generell nicht erlaubt. Dies hat zur Folge, dass ein Grossteil der Bikenden, wenn auch unwissentlich, schnell gegen Gesetze verstossen. Eine unbefriedigende Situation, die auch dem harmonischen Miteinander im Wald nicht förderlich ist.
Aus diesem Grund wurde 2017 das Projekt **«Mountainbike-Karte Baselland»** in Zusammenarbeit von **Trailnet.ch Region Nordwestschweiz,** dem **Amt für Wald beider Basel** und **Baselland Tourismus** lanciert. Auf Basis der Waldentwicklungspläne wurden legale 14 Touren ausgearbeitet. Im Vernehmlassungsprozess wurden verschiedene kantonale Dienststellen eingeschlossen, die Grundeigentümer und Einwohnergemeinden stimmten den Routenführungen zu. Dabei wurden auch neue Lösungen gesucht. Zum Beispiel Bremsschikanen, die Biker auf die gemeinsame Wegnutzung hinweisen und eine Temporeduktion erzielen (Bild unten: Grimstelücke bei Sissach/Nuusshof). Gerade im Wald sind Respekt und Rücksicht gegenüber Natur und den anderen Besuchern oberstes Gebot. Rücksicht, Fairness und Toleranz sind zentral, damit sich neben Biker auch Wanderer, Reiter, Jäger, Waldarbeiter, Förster, Naturbegeisterte und weitere wohl, sicher und respektiert fühlen.